

PAR LE BLOG **VINCENT.VOYAGE**



ENVIRON **250** PAGES D'INFORMATIONS POUR VOYAGER EN **ISLANDE**

ISLANDE

VOTRE GUIDE INDISPENSABLE *V2*





REYKJAVIK
CÔTE SUD
MYVATN & NORD
SNAEFELLSNES
WESTFJORDS
RING ROAD



AURORES BOREALES
ITINERAIRES
LOGEMENTS
ACTIVITES
MODES DE TRANSPORT
ORGANISATION
CARTES INTERACTIVES



Bienvenue dans ce guide dédiée à la découverte de l'Islande, ses plus beaux endroits, ses activités et toutes les infos pratiques pour que le voyage se passe bien.

C'est un guide en constante évolution qui existe depuis 2024 maintenant avec une première version de quelques dizaines de pages. Il a donc bien grandi !

J'ai décidé de mettre ce **guide totalement gratuit**, à disposition de **tout le monde**. Pas besoin de payer, pas de souscription, pas d'adresse email.

Si vous souhaitez **aider** à ce que le contenu reste totalement gratuit et **m'encourager** dans ce travail, il y a plusieurs façons de faire. Car non, le blog Vincent Voyage n'est pas du tout un métier et ne permet pas d'en vivre. **Vos contributions permettent d'y consacrer plus de temps**.

- Utilisez les liens *Booking* et *Getyourguide* qu'il y a dans ce guide. Je touche un petit pourcentage et pour vous cela ne coute rien de plus

- Si vous préparez vos vacances, même si ce n'est pas en Islande, utilisez ces liens (toujours les liens officiels, évidemment). Dedans, il y a mon petit identifiant qui indique à *Booking* ou *Getyourguide* que c'est moi qui vous envoie. De même, pour la location de voiture j'utilise *Discover Cars*, que j'aime beaucoup.

    - *Réservez votre hébergement sur Booking.com*

    - *Réservez vos activités sur Getyourguide*

    - *Trouvez votre voiture de location chez Discover Cars*

N'hésitez pas à mettre ces liens en favoris ! Un grand merci à vous ! 😊



Ce guide vous est utile ?

Il est *gratuit* et le restera. Si vous souhaitez m'aider à ce que cela continue, vous pouvez utiliser les liens dans ce guide ou dans les articles : cela ne vous coûte rien de plus. Ou vous pouvez aussi m'offrir un café virtuel, ça fait super plaisir :)

Activités · Hôtels · Voiture · Offrir un café (5 €)

ISLANDE

MENU ET INFORMATIONS PRATIQUES

version 2

LA CARTE DE L'ISLANDE 10
LES PLUS BEAUX ENDROITS D'ISLANDE 12
LES MEILLEURES ACTIVITES D'ISLANDE 20
VOIR LES AURORES BOREALES 21
Informations générales 21
Ressources et articles de blog 21
Les guides d'aurores boréales en Islande 22
MARCHER SUR UN GLACIER 24
Avec transport depuis Reykjavik 24
Sólheimajökull – rendez-vous directement sur place (à côté de Vik) 25
Skaftafell – rendez-vous directement sur place 25
VOIR LES MACAREUX DANS LE PAYS 26
VISITER UNE GROTTE DE GLACE 28
Visiter une grotte de glace depuis Reykjavik 28
Depuis VIK, la visite de la grotte de Katla 29
Depuis Skaftafell et Jokulsarlon 29
VOIR LES BALEINES 31
Voir les baleines depuis Reykjavik 31
Voir les baleines à Husavik 32
Les autres endroits où voir les baleines en Islande 33
PROFITER DES SOURCES THERMALES 34
Les meilleures sources 34
Toutes les sources thermales gratuites et payantes 36
REYKJAVIK 40
VENIR A REYKJAVIK EN AVION 41
COMMENT ALLER DE L'AEROPORT DE KEFLAVIK A REYKJAVIK 42
Liaison avec le centre-ville de Reykjavik 42

Liaison entre l'aéroport et le Blue Lagoon 44
Où dormir à proximité de l'aéroport de Keflavik 45
COMMENT SE DEPLACER A REYKJAVIK ET SES ENVIRONS 46
Faut-il louer une voiture pour visiter Reykjavik et ses environs ? 46
Où louer une voiture à Reykjavik ? 47
Se déplacer à Reykjavik sans voiture 48
Plan de bus de Reykjavik 49
LES PLUS BEAUX ENDROITS A VOIR A REYKJAVIK 50
Le centre ville 50
Les musées de Reykjavik 53
Les visites guidées 56
LES MEILLEURES ACTIVITES A FAIRE A REYKJAVIK 58
Voir les baleines et autres cétacés 58
Voir les aurores boréales 59
Combiner aurores boréales + autre visite de jour 61
Se relaxer dans un des nombreux spas 62
Les autres activités 67
Les visites à la journée depuis Reykjavik 69
La Reykjavik City Card 70
AUTOUR DE REYKJAVIK EN UNE JOURNEE 71
Visiter la péninsule de Snaefellsnes 71
Marcher sur le glacier Solheimajokull 72
Découvrir la Côte sud de l'Islande 74
Découvrir le Cercle d'Or 76
EXEMPLES D'ITINERAIRES DEPUIS REYKJAVIK 77
Combien de temps rester à Reykjavik 77
Itinéraire pour 4 jours pleins à Reykjavik 77
OÙ DORMIR À REYKJAVIK 79
LE CERCLE D'OR 83
LES PLUS BEAUX ENDROITS DU CERCLE D'OR 84
La cascade Gullfoss 84
Les geysers de Geysir 85
Le site de Thingvellir 86
La cascade de Bruarfoss 87
Le volcan Kerid 87

COMMENT VISITER LE CERCLE D'OR 88
Visiter le Cercle d'Or avec une agence/guide 88
Visiter le Cercle d'Or en voiture 89
OÙ DORMIR AU CERCLE D'OR 90
CÔTE SUD DE L'ISLANDE 92
LES PLUS BEAUX ENDROITS DE LA CÔTE SUD 93
Skogafoss, Seljalandsfoss et autres cascades 93
Vik i Myrdal et les plages de sable noir 95
Dyrholaey 101
Le glacier Solheimajokull 102
Le canyon de Fjadrargljufur 103
Les Iles Vestmann et les macareux 104
Le village abandonné de Nuppstadur 106
L'avion abandonné DC3 107
Le parc de Skaftafell 108
Les glaciers Svinafellsjokull et Skaftafellsjokull 110
La lagune de Jokulsarlon et Diamond Beach 111
La lagune de Fjallsarlon 114
Le canyon de Mulagljufur 116
Les champs de lave Eldhraun 117
Le Vestrahorn 118
OU DORMIR SUR LA CÔTE SUD 119
6 logements recommandés autour de Vik i Myrdal 119
3 logements recommandés autour du Skaftafell 120
3 logements recommandés vers Jokulsarlon 121
3 logements recommandés vers Höfn et le Vestrahorn 121
TOUTES LES ACTIVITES SUR LA CÔTE SUD DE L'ISLANDE 122
Randonner sur un glacier et escalade de glace 122
Visiter une grotte de glace 123
Voir les macareux sur la côte sud de l'Islande 124
Les autres activités sympathiques 125
INFOS PRATIQUES SUR LA CÔTE SUD ISLANDAISE 127
Comment se déplacer dans cette région 127
Combien de temps pour la visiter 127
Visiter la côte sud en une journée depuis Reykjavik 128

L'EST DE L'ISLANDE 129

Le canyon de Studlagil 131

La cascade Hengifoss 131

CÔTE NORD DE L'ISLANDE 132

MYVATN ET SES ENVIRONS 133

Le lac de Myvatn 133

Dimmuborgir 135

Hverir 136

Les Cascades du Nord 137

The Arctic Henge 138

Dormir à Myvatn 139

HUSAVIK 140

Que faire à Husavik 140

Voir les baleines et les macareux à partir de Husavik 141

Dormir à Husavik 142

AKUREYRI 143

Voir les baleines à Akureyri et aux alentours 144

Visiter la côte nord depuis Akureyri 145

Les autres activités à Akureyri 145

Où dormir à Akureyri 146

OU DORMIR SUR LA CÔTE NORD 147

3 logements à Myvatn 147

3 logements à Husavik 147

3 logements à Akureyri 148

INFOS PRATIQUES SUR LA CÔTE NORD ISLANDAISE 149

Comment se déplacer dans cette région 149

Combien de temps pour la visiter 149

LES FJORDS DE L'OUEST 150

LES PLUS BEAUX ENDROITS DES WESTFJORDS 151

La cascade Dynjandi 152

Comment visiter la réserve d' Hornstrandir 153

LES ACTIVITES A FAIRE DANS LES WESTFJORDS 154

OU DORMIR DANS LES WESTFJORDS 155

INFOS PRATIQUES SUR CETTE REGOIN 156

Comment se déplacer dans cette région 156
Combien de temps pour la visiter 157
LA PENINSULE DE SNAEFELLSNES 158
LES PLUS BEAUX ENDROITS DU SNAEFELLSNES 159
QUELLES ACTIVITES FAIRE AU SNAEFELLSNES 160
OU DORMIR DANS LA PENINSULE 161
3 logements à Stykkisholmur 161
3 logements à Grundafjordur 162
3 logements sympas dans le Snaefellsnes 162
INFOS PRATIQUES SUR LE SNAEFELLSNES 163
Comment se déplacer dans cette région 163
Combien de temps pour la visiter 163
Peut-on faire l'aller retour depuis Reykjavik dans la journée 163
Visiter le Snaefellsnes depuis Reykjavik avec une agence 164
LA PENINSULE DE REYKJANES 165
LES PLUS BEAUX ENDROITS DU REYKJANES 166
OU DORMIR DANS LA PENINSULE 168
Dormir à Keflavik à proximité de l'aéroport 168
3 logements recommandés à Grindavik 169
3 super logements dans la péninsule de Reykjanes 169
INFOS PRATIQUES SUR LE REYKJANES 170
Comment se déplacer dans cette région 170
Les excursions pour visiter le Reykjanes depuis Reykjavik 170
Combien de temps pour la visiter 171
LE BLUE LAGOON 172
LE LANDMANNALAUGAR 173
PETITE PRESENTATION DU LANDMANNALAUGAR 174
COMMENT VENIR AU LANDMANNALAUGAR 175
Venir en voiture / campervan 175
Venir en bus 176
Venir avec une agence 177
INFOS PRATIQUES SUR LE LANDMANNALAUGAR 178
Quand visiter le Landmannalaugar 178
Combien de temps pour visiter le Landmannalaugar 178

LE KERLINGARFJOLL 179

LES PLUS BELLES CASCADES 180

EXEMPLES D'ITINERAIRES 191

L'ISLANDE EN 4/5 JOURS 192

Sans voiture, en rayonnant autour de Reykjavik 192

Itinéraire avec une voiture, voir l'essentiel autour de Reykjavik 196

ITINERAIRES POUR UNE SEMAINE EN ISLANDE 200

DEUX SEMAINES EN ISLANDE – LA ROUTE CIRCULAIRE 206

Combien de temps pour visiter l'Islande via la route circulaire 206

Peut-on faire le tour de la route circulaire sans voiture 206

Quel itinéraire le long de la route circulaire 207

INFORMATIONS GENERALES 221

COMMENT VENIR EN ISLANDE 222

Venir en avion 222

Comment aller de l'aéroport de Keflavik au centre de Reykjavik 223

Venir en bateau 225

QUAND VENIR EN ISLANDE 226

COMBIEN DE TEMPS RESTER EN ISLANDE 227

COMMENT SE DEPLACER EN ISLANDE 228

Se déplacer en bus 229

Se déplacer en voiture 230

Quelques conseils de conduite en hiver (et pas que !) 231

Les routes fermées en Islande 232

LOUER UNE VOITURE EN ISLANDE 234

Quel type de voiture louer ? 234

Les éléments auxquels il faut faire attention 234

Chez qui louer, dans quelle agence ? 235

Combien coûte une location de voiture en Islande ? 235

La taxe kilométrique 236

DECOUVRIR L'ISLANDE EN CAMPING CAR / CAMPERVAN 237

Pourquoi découvrir l'Islande en camping car 237

Louer un camping car ou campervan, 4x4 ou non 238

Chez qui louer son camper van ou son camping car 240

Où dormir quand on est en van ? La question du camping sauvage 241

Peut-on le faire toute l'année ? *242*
COMMENT ORGANISER SON VOYAGE 243
Quelles questions se poser en premier *243*
Quand faire les réservations *244*
Quand réserver les activités *245*
PASSER PAR UNE AGENCE POUR ALLER EN ISLANDE 246
L'agence EVANEOS pour aller en Islande *246*
La découverte de l'Islande en petit groupe avec Guide to Iceland *247*
Les itinéraires en autotours par Guide To Iceland *248*
QUELLE EST LA METEO TYPIQUE ISLANDAISE 249
COMMENT S'HABILLER EN ISLANDE 250
INFORMATIONS PRATIQUES 251
Quelles langues parle t-on en Islande *251*
Monnaie locale et paiement - Comment payer sur place *251*
Faut-il un visa pour venir en Islande *252*
La sécurité en Islande *252*
QUI SUIS-JE 253
RESEAUX SOCIAUX 254
COMMENT SOUTENIR LE BLOG ET LE CONTENU GRATUIT 255
LES AUTRES GUIDES GRATUITS 256

LA CARTE DE L'ISLANDE

A découvrir dans cet article dédié à son fonctionnement

CARTE DE L'ISLANDE

J'adore les cartes, c'est super facile de s'y retrouver quand c'est bien fait.

Je vous ai donc créé une carte d'Islande, sur Google Maps, qui vous permet d'y trouver :

- Les plus beaux endroits
- Les randonnées
- Des éléments particuliers comme les cascades, les sources d'eau chaude…
- Des restaurants
- Des hébergements
- Et toutes les informations utiles pour votre séjour, en fait !

Cette carte fonctionne en système de couches. Chaque couche correspond à une thématique. Vous ne voulez voir que les plus beaux endroits ou les cascades ? alors vous décochez les autres couches pour enlever par exemple les activités ou hébergements.

Au contraire, si vous voulez voir les hôtels, alors décochez le reste.

C'est vraiment super simple d'utilisation !

⭐ ***Cliquez ici pour accéder à la carte !*** ⭐

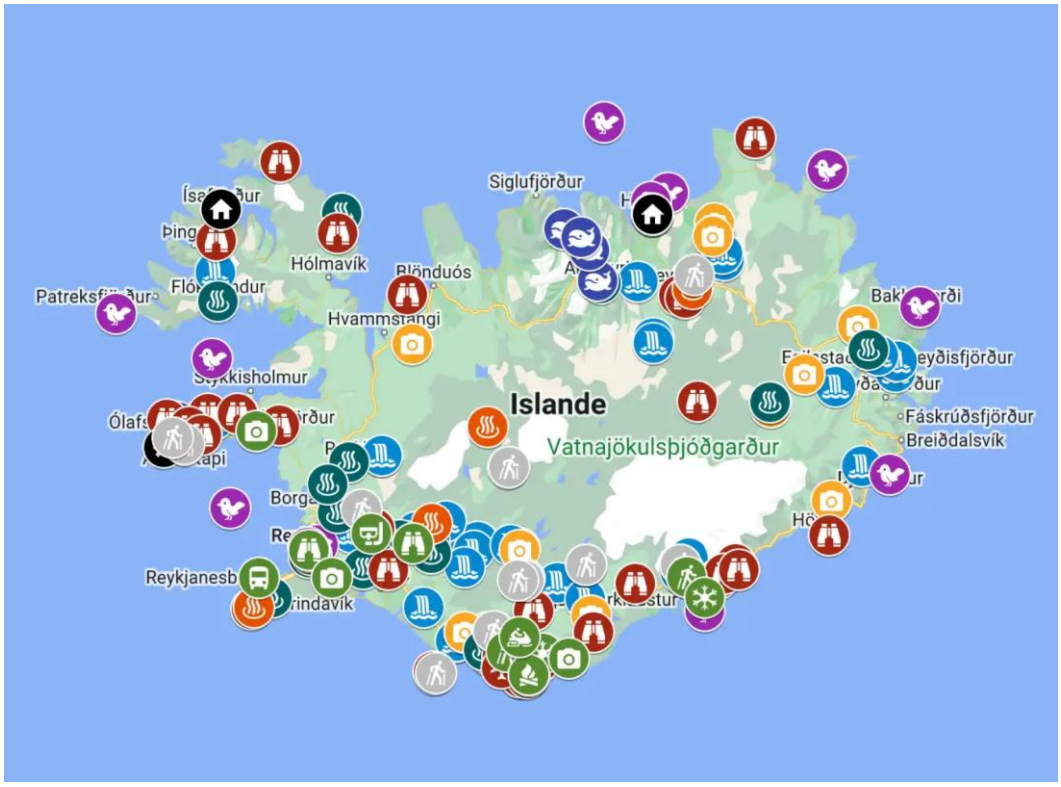

LES PLUS BEAUX ENDROITS D'ISLANDE

Voici un petit exemple des plus beaux endroits d'Islande. Chaque région évoquée ici fera l'objet d'une section très détaillée plus loin dans le guide
Vous pouvez en découvrir plus dans cet article

LE BLUE LAGOON







Islande : Blue Lagoon officiel — forfait Confort

★★★★½ **4,6/5 · Très bien noté** · 6 019 avis · valide 1 jour · dès 2 ans · à réserver tôt

Le Blue Lagoon officiel : eau de mer géothermale bleu laiteux au cœur d'un géoparc UNESCO, à 20 min de Keflavík. Forfait Confort = entrée + serviette + boisson + masque de silice inclus. À réserver à l'avance : ça affiche vite complet sur les créneaux populaires.

- Créneau 1 h à l'entrée · accès illimité sauna, hammam, lagon froid, zone calme
- Serviette + boisson au bar dans l'eau + masque silice au bar spécial masques
- ⚠ Prix élevé mais expérience unique · accessible fauteuil roulant · brassards 2-8 ans

Annulation gratuite

À partir de **126 €**

Voir les disponibilités

REYKJAVIK









Reykjavík : food tour à pied · 5 restaurants · 6-8 plats

★★★★★ **4,9/5 · Exceptionnel** · 1 916 avis · 3 h · Wake Up Reykjavík · à réserver tôt

Un food tour de 3 h à Reykjavík : 5 restaurants, 6-8 dégustations d'agneau, fruits de mer, hot-dog islandais et… requin fermenté (oui, il faut essayer). Guides passionnés et drôles (Katrín, Ben, Thomas, Heidi). Liste de recos par mail après le tour — parfait pour lancer un séjour.

- 3 h · 5 arrêts · 6-8 plats · départ Harpa Concert Hall (sac à dos bleu)
- Guides locaux qui adaptent le rythme · régimes alimentaires pris en compte à la résa
- ⚠ En anglais · pas de fauteuil roulant · peut afficher complet vite

Annulation gratuite

À partir de **131 €**

Voir les disponibilités

SELJALANDSFOSS & SKOGAFOSS





VIK ET DIRHOLAEY











LES GLACIERS DE LA CÔTE SUD







LA LAGUNE DE JOKULSARKON ET DIAMOND BEACH









LE CANYON DE MULAGLJUFUR





VESTRAHORN




LE CANYON DE STUDLAGIL




LE LAC DE MYVATN ET HVERIR





LES CASCADES DU NORD




DYNJANDI ET LES WESTFJORDS





LA PENINSULE DE SNAEFELLSNES











Reykjavík : péninsule de Snæfellsnes + Kirkjufell en petit groupe

★★★★½ 4,6/5 · Très bien noté · 474 avis · journée 12 h · petit groupe 12 max

Snæfellsnes, surnommée « la petite Islande » — 12 h en petit groupe (12 max) : mont Kirkjufell (le plus photographié du pays), plages noires Djúpalónssandur, phoques d'Ytri Tunga, église noire Búðakirkja, village d'Arnarstapi. Chauffeur-guide passionné, moins touristique que le Cercle d'Or.

- 12 h · petit groupe 12 max · pickup Reykjavík · wifi à bord
- Kirkjufell + Djúpalónssandur + Arnarstapi + Búðakirkja + phoques Ytri Tunga
- ⚠ En anglais · nourriture non incluse · Ytri Tunga fermé en déc./janv.

Annulation gratuite

À partir de **120 €**

Voir les disponibilités

LE LANDMANNALAUGAR





KERLINGARFJOLL





Ce guide vous est utile ?



Il est *gratuit* et le restera. Si vous souhaitez m'aider à ce que cela continue, vous pouvez utiliser les liens dans ce guide ou dans les articles : cela ne vous coûte rien de plus. Ou vous pouvez aussi m'offrir un café virtuel, ça fait super plaisir :)

Activités · Hôtels · Voiture · Offrir un café (5 €)

LES MEILLEURES ACTIVITES D'ISLANDE

Découvrez l'article complet sur les meilleures activités à faire en Islande

VOIR LES AURORES BOREALES

Informations générales

Oui oui, **on peut voir les aurores boréales en Islande**. Il vous faut pour cela être là aux bonnes dates, c'est-à-dire de fin août à mi avril. Après, il faut être un peu préparé, vous devez être mobile et savoir où aller en fonction de la couverture nuageuse.

- De fin août à mi avril
- Une activité pas facile à cause de la météo très taquine

Voici les conseils pour mettre toutes les chances de votre côté :

- Partez du principe qu'il y a des aurores toutes les nuits
- Soyez mobile, ayez la possibilité de bouger
- En général on va dans la région de Reykjanes ou vers la côte sud
- Regardez la couverture nuageuse, des sites comme *Ventusky* ou *Windy* vous permettent de savoir où se trouvent les nuages, heure par heure
- Eloignez vous des lumières de la ville, qui empêchent de bien voir les aurores
- Trouvez un endroit dans la nature avec vue dégagée (surtout au nord)
- N'hésitez pas à faire des kilomètres car la météo peut vraiment changer d'un endroit à l'autre
- Soyez patient car on ne sait pas quand les aurores peuvent apparaitre, c'est la surprise à chaque fois
- Attention, il va faire froid !
- Et enfin, n'hésitez pas à passer par un guide. Les agences savent où aller, comment ça fonctionne.

Ressources et articles de blog

- *Les meilleures **agences** d'aurores boréales à Reykjavik*
- ***Voir** les aurores boréales en Islande*
- *Les conseils pour bien **chasser** les aurores boréales*
- ***Où** et **comment** voir les aurores boréales*





Les guides d'aurores boréales en Islande

Voici les principaux guides **à Reykjavik**

- ***NORTHERH LIGHTS BUS***, 64€ (pas cher!), c'est la sortie d'aurores la plus populaire. C'est un bus, mais c'est une société réputée. Et ils offrent une nouvelle possibilité si vous ne voyez pas les aurores
- ***NORTHERN LIGHTS BUS – MINIBUS***, 89€, là c'est la version en petit groupe. Donc c'est pas mal du tout, et ils offrent aussi une seconde chance
- ***EAST WEST***, 127€, en minibus. Une des agences les mieux notées avec 4.7 sur Getyourguide. Idéal pour partir en petit groupe
- ***AURORA VIKING***, 140€, en minibus de 18 personnes maximum. Une très bonne réputation et surtout vous pouvez repartir gratuitement si vous ne voyez pas d'aurores
- ***ULTIMATE ICELAND AURORA EXPERTS***, 190€ en tout petit groupe avec l'un des meilleurs guides de l'ile. Une agence référence!
- ***NORDUR TRAVEL***, 120€, des minibus et surtout 98% de recommandation!
- ***ARCTIC YETI***, à partir de 100€, c'est un minibus 4×4 donc cela vous permet de vous éloigner des routes classiques et vous aventurer un peu plus dans les terres
- ***DAVID THE GUIDE***, à partir de 89€, Christian est l'un des guides les plus réputés de l'ile
- ***ICELAND EVERYWHERE TOUR***, à partir de 109€, d'excellents retours pour cette agence en minibus



Pour des **expériences différentes** avec les aurores boréales :

- ***CERCLE D'OR*** – allez voir les aurores boréales après avoir découvert le superbe Cercle d'or, un vrai concentré d'Islande! Sortie en bus, à partir de 120€
- ***SUPER JEEP*** – voir les aurores boréales avec un véhicule super impressionnant qui peut vous emmener absolument partout! En tout petit groupe et pour 160€
- ***BALEINES ET AURORES*** – partez pour une croisière de 6h pour voir les baleines et enchainer sur les aurores boréales, pour 150€
- ***CROISIERE D'AURORES*** – partez voir les aurores boréales en bateau à partir de 80€

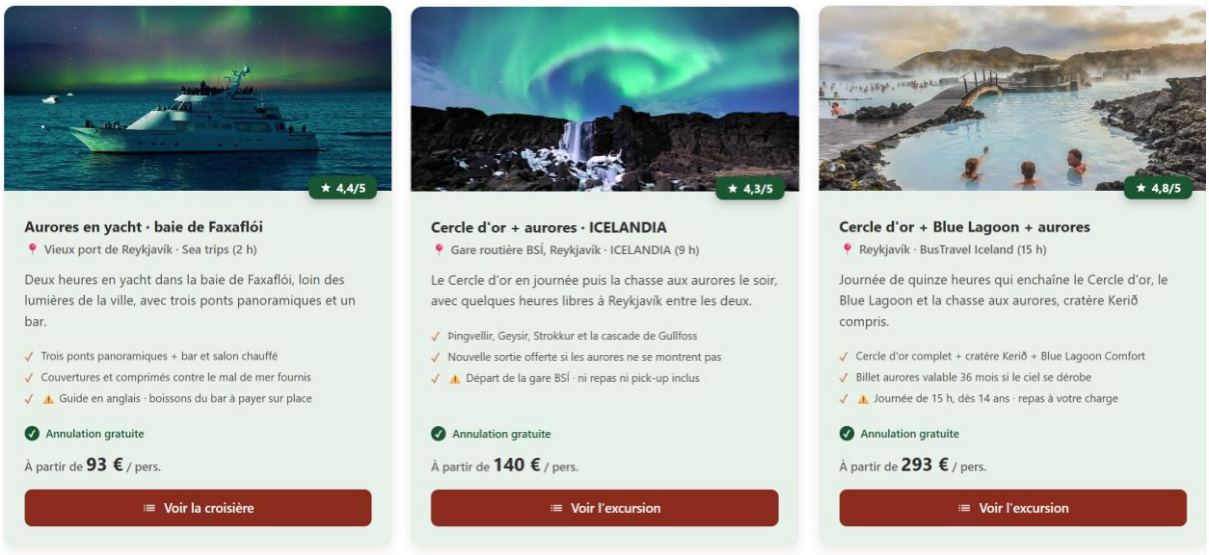

Pour des guides **en dehors de Reykjavik** :

- ***MYVATN*** – la recherche des aurores dans la région du lac de Myvatn, 175
- ***AKUREYRI*** – en petit groupe dans les splendeurs du nord de l'Islande, 116€



MARCHER SUR UN GLACIER

C'est une expérience très chouette ! Apprendre à marcher avec des crampons, éviter de glisser, mais surtout avancer sur une immensité impressionnante. Et en prime, la vue est encore plus belle dessus !

Marcher sur un glacier est risqué sans guide ni équipement. Un glacier, ça bouge, ça vit, et en Islande, la météo peut être imprévisible. Il est donc essentiel de passer par une agence, sauf si vous êtes très expérimenté, pour éviter crevasses et autres dangers.

Plusieurs glaciers sont accessibles sur la côte sud :

- **Solheimajokull**, près de Vik, un incontournable proche de Reykjavik, facile pour venir à la journée depuis la capitale.
- **Svínafellsjökull**, dans le parc de Skaftafell, immense, escarpé et magnifique.
- **Falljökull**, aussi dans le Skaftafell, tout aussi impressionnant.

Depuis Reykjavik, le plus accessible est Solheimajokull. Depuis Vik, c'est souvent aussi le meilleur choix, sauf si vous êtes prêt à faire 2h de route vers le Skaftafell.

Les excursions durent généralement 3h, avec 1h à 1h30 de marche sur le glacier, mais certaines peuvent aller jusqu'à 3h complètes.

Et bonne nouvelle : c'est une aventure abordable, avec des prix dès 90€ !

Avec transport depuis Reykjavik

- Marche sur le glacier et découverte de la côte sud (*plus d'informations*)
- Randonnée sur le glacier avec prise en charge possible à Reykjavik (*plus d'informations*)
- Randonnée sur le glacier et initiation à l'escalade sur glace (*plus d'informations*)
- Le plus vendu : grande visite de la côte sud, petite marche sur le glacier (*plus d'informations*)





Sólheimajökull – rendez-vous directement sur place (à côté de Vik)

- Randonnée sur le glacier et visite de la grotte de glace bleue (*plus d'informations*)
- Randonnée guidée sur le glacier (*plus d'informations*)



Skaftafell – rendez-vous directement sur place

- Jökulsárlón : randonnée sur le glacier jusqu'à une grotte de glace (*plus d'informations*)
- Randonnée sur le glacier de glace bleue de Vatnajökull – 99€ (*plus d'informations*)
- Grotte de glace bleue et randonnée glaciaire (*plus d'informations*)
- Randonnée niveau avancée sur le glacier Falljokull (*plus d'informations*)
- Randonnée niveau facile en groupe sur Falljokull (*plus d'informations*)

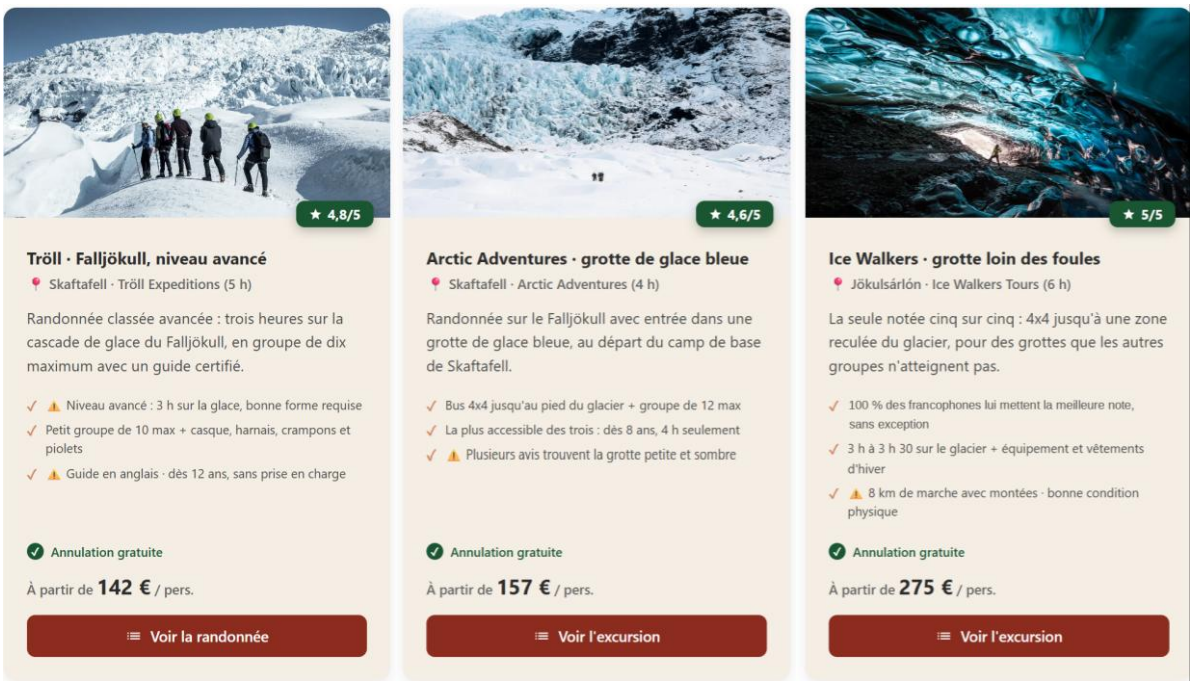

VOIR LES MACAREUX DANS LE PAYS

Vous allez craquer ! ce sont les oiseaux les plus mignons et ça tombe bien, les plus grandes colonies du monde sont en Islande !

En effet, ces petits clowns investissent toute l'ile plusieurs mois par an, **de fin avril à fin août**.

On les trouve tout autour de l'ile, principalement :

- Sur la côte nord, on les voit vers **Akureyri** et surtout autour d'**Husavik**, notamment à **Tjörsnes** (*plus d'infos*)
- Une colonie énorme est à **Latrabjarg**, dans les **Westfjords** (accessible après une superbe route de fin du monde)
- Sur la **côte sud**, sur les falaise de **Dyrholaey**
- Au **Cap Ingolfshofdi**, on traverse une plage de sable noir en tracteur (*plus d'infos*)
- Depuis **Reykjavik** avec une sortie en bateau aux iles Lundi et Akurey (*plus d'infos*)
- La plus grosse colonie au monde est aux **iles Vestmann** (*que vous pouvez visiter depuis Reykjavik*)
- Il y en a énormément dans les fjords de l'est, comme à **Borgafjördur (***plus d'infos***)**
- Mais aussi dans les **Westfjords**, au départ de Isafjordur (*plus d'infos*)

Dans l'article suivant, je vous indique *toutes les options pour voir les macareux en Islande* !







Reykjavik : observation des macareux en bateau semi-rigide

★★★★★ 4,8/5 · Exceptionnel · 406 avis · 1 h · départ du vieux port · dès 10 ans · guide noté 4,9/5

Une heure en bateau semi-rigide dans la baie de Faxaflói, au départ du vieux port, pour longer au plus près les îlots où nichent les macareux, avec un guide naturaliste qui commente leur comportement. Fous de Bassan, sternes arctiques, et parfois une baleine en bonus.

Nous en avons fait trois différentes en Islande… celle-ci était la meilleure ! Nous revenons pour une deuxième sortie avant de rentrer chez nous. — David, États-Unis

- Approche au ras des îlots, plus près qu'en bateau classique · combinaison chaude fournie
- Macareux présents de mai à août uniquement · nidification autour des îles
- ⚠ Guide EN · déconseillé en cas de problèmes de dos · apportez vos jumelles

Annulation gratuite

À partir de **92 €**

Voir les disponibilités



Gentle Giants · Húsavík en semi-rigide

📍 Húsavík · Gentle Giants Whale Watching (2 h)

Hors-bord semi-rigide depuis Húsavík, la capitale islandaise des baleines, avec passage par l'île aux macareux.

- ✓ Entreprise familiale locale, 12 passagers max à bord
- ✓ Île aux macareux puis baie de Skjálfandi en semi-rigide
- ✓ ⚠ Sans baleine : croisière classique offerte, pas de remboursement

ℹ Macareux du 15 avril au 15 août environ

Annulation gratuite

À partir de **149 €** / pers.

Voir la sortie



Elding · biologiste marin à bord

📍 Vieux port de Reykjavík · Elding (2 h)

Semi-rigide au départ du vieux port de Reykjavík, mené par un biologiste marin, avec les photos de l'équipage offertes.

- ✓ Petit groupe de 12 max avec un biologiste marin à bord
- ✓ Combinaison, gants, lunettes et toilettes à bord
- ✓ ⚠ Dès 10 ans et 1,45 m · retour par la skyline de Harpa

ℹ Macareux du 20 avril au 15 août environ

Annulation gratuite

À partir de **170 €** / pers.

Voir la sortie



Hafnarhólmi · macareux à pied

📍 Seyðisfjörður · BusTravel Iceland (5 h)

Journée dans l'est de l'Islande : colonie de macareux de Hafnarhólmi, village de Borgarfjörður Eystri et cascade de Gufufoss.

- ✓ La seule à terre : observation depuis la plateforme de Hafnarhólmi
- ✓ Maison de tourbe Lindarbakki et rocher des elfes d'Álfaborg
- ✓ ⚠ Pensée pour les escales de croisière · ni repas ni boissons

ℹ Macareux en nidification l'été

Annulation gratuite

À partir de **199 €** / pers.

Voir l'excursion

VISITER UNE GROTTE DE GLACE

Ça, c'est épatant et indispensable. Indispensable car visiter une grotte de glace n'est pas une activité fréquente, que l'on peut faire partout. Avec la quantité de glaciers que l'on trouve en Islande, c'est véritablement le pays parfait pour se plonger à l'intérieur, dans les antres du Vatnajokull ou du Katla.

Et c'est une activité épatante car les glaciers vivent. Ils bougent, fondent, reviennent. Donc chaque année les grottes sont différentes. Certaines disparaissent, de nouvelles se créent année après année. Et comme les glaciers sont également différent, par exemple certains sont sur des volcans, les grottes ont des couleurs différentes.

On peut les visiter sur la côte sud de l'Islande, parfois à partir de Reykjavik, mais surtout autour du Skaftafell et de la calotte glaciaire Vatnajokull.

La grotte bleue (et celles de Jokulsarlon) ne se visite qu'en hiver, la grotte de Katla toute l'année

Après, super important, les grottes de glace changent d'une année à l'autre vu que les glaciers fondent et se refont !

Visiter une grotte de glace depuis Reykjavik

A moins de partir en grande expédition, les deux seules grottes de glace accessibles depuis Reykjavik à la journée, avec les tours, sont Katla et celle au Langjokull. Et ça vaut le coup !





Depuis VIK, la visite de la grotte de Katla

Si vous êtes à Vik, vous pouvez aussi visiter directement la grotte de glace de Katla, pratique, moins cher !



Depuis Skaftafell et Jokulsarlon

Les plus fameuses grottes de glace, naturelles, sont ici dans le Vatnajokull. Vous avez plusieurs points de départ (Skaftafell ou Jokulsarlon) et vous avez plusieurs possibilités. En général la visite de la grotte de glace comprend en plus une marche sur le glacier (ce que je conseille), et sinon c'est « juste » la visite de la grotte, ce qui est déjà pas mal.

Depuis Skaftafell, vous avez deux prestataires qui proposent la même chose, la visite de la grotte et la marche sur le glacier, et qui sont évalués pareil : *Troll.is* et *Arctic Adventures*.



Depuis Jokulsarlon, là il y a bien plus de possibilités, c'est le point de départ des principales sorties.

- Vous avez *Local Guide of Vatnajokull* qui propose la meilleure sortie dans la grotte de glace
- *Glacier Trips* est aussi une excellente compagnie



Pour les combinés **grotte de glace + marche sur le glacier** depuis Jokulsarlon, là il faut passer par l'excellente agence *Glacier Trips*.



VOIR LES BALEINES

L'Islande est un endroit idéal pour observer les baleines. Et le plus beau, c'est qu'on peut les voir toute l'année ! **Certaines périodes sont meilleures que d'autres (d'avril à septembre), mais on peut vraiment les voir tout le temps**.

On peut les voir un peu partout, mais il y a 4 endroits en particulier qui proposent des sorties. **Husavik** est le plus connu, ainsi qu'**Akureyri** et **Reykjavik**, qui est très pratique. Il y a aussi des possibilités à Snaefellsnes, à partir de Grundafjordur, mais pas toute l'année.

Un autre grand avantage est que ce n'est pas cher du tout ! (enfin, relativement parlant). Les prix commencent à 80 euros, soit la moitié du prix de la Norvège, par exemple.





Voir les baleines depuis Reykjavik

Il y a tout plein de possibilités, beaucoup de prestataires, tous ne se valent pas, mais voici ce qu'il y a d'intéressant :

- La *croisière classique avec Sea Trips*, celle que j'ai prise il y a quelques années, rien à redire c'est bien
- Voir les baleines avec *un joli yacht*, c'est pas mal non plus !
- Vous pouvez les voir *en bateau pneumatique*, cela permet d'être plus proche et avoir plus de sensations
- Il y a la possibilité de faire une croisière pour voir ET les baleines ET les macareux. *Plus d'infos ici* !
- Ou encore le combiné *baleines + Aurores boréales*. Bon là par contre ça va pas mal dépendre de la météo, mais si elle est bonne, alors c'est une super alternative !



★ 4,5/5

Sea trips · la croisière classique

📍 Vieux port de Reykjavík · Sea trips (3 h)

La sortie de référence à Reykjavík, en grand bateau avec cabines chauffées, forte de plus de onze mille avis.

- ✓ Deux fois moins chère que les deux autres formules
- ✓ Cabines chauffées, toilettes, bar et accès fauteuil roulant
- ✓ Billet retour offert 3 ans si aucune observation

✓ Annulation gratuite

À partir de **89 €** / pers.

Voir la croisière



★ 4,7/5

Special Tours · RIB express 32 nœuds

📍 Vieux port de Reykjavík · Special Tours (2 h)

Semi-rigide lancé à 32 nœuds avec sièges à suspension, qui approche les baleines bien plus près que les grands bateaux.

- ✓ Entrée au musée Whales of Iceland incluse dans le billet
- ✓ Combinaison, gilet, gants et lunettes fournis
- ✓ ⚠ Dès 10 ans et 1,40 m · déconseillé en cas de mal de dos

✓ Annulation gratuite

À partir de **168 €** / pers.

Voir la sortie



★ 4,3/5

Reykjavik Sailors · baleines + aurores

📍 Vieux port de Reykjavík · Reykjavik Sailors (6 h)

Deux sorties en mer dans la même journée : baleines l'après-midi, aurores boréales le soir, avec une longue pause entre les deux.

- ✓ Deux croisières en une réservation, baleines puis aurores
- ✓ Comprimés anti mal de mer offerts + accès fauteuil roulant
- ✓ ⚠ Note la plus basse du lot · bateau parfois partagé

✓ Annulation gratuite

À partir de **174 €** / pers.

Voir la croisière

Voir les baleines à Husavik

Husavik est considéré comme LE meilleur endroit d'Islande pour voir les baleines. Alors si vous passez dans le coin, vraiment vous devriez en profiter, elles sont là toute l'année.

- *Gente Giants* vous emmène dans son bateau traditionnel islandais pour les voir
- Eux et Husavik Adventures proposent des sorties en bateau pneumatique pour *voir baleines et macareux*



★ 4,6/5

Friends of Moby Dick · salon chauffé

📍 Húsavík · Friends of Moby Dick (3 h)

Bateau rapide doté d'un vrai salon intérieur chauffé, avec tables et toilettes, pour se réchauffer entre deux observations.

- ✓ Le seul des trois avec espace intérieur chauffé et deux toilettes
- ✓ Membre d'IceWhale : code de conduite d'observation responsable
- ✓ ⚠ Non accessible en fauteuil roulant · bon retour 2 ans

✓ Annulation gratuite

À partir de **82 €** / pers.

Voir la croisière



★ 4,6/5

Gentle Giants · bateau en chêne

📍 Húsavík · Gentle Giants Whale Watching (3 h)

Bateau traditionnel islandais en chêne, l'embarcation historique de Húsavík, menée par une entreprise familiale locale.

- ✓ Bateau traditionnel en chêne, certifié par GetYourGuide
- ✓ Accessible en fauteuil roulant sur demande préalable
- ✓ ⚠ Pont ouvert sans espace fermé · peut être chargé

✓ Annulation gratuite

À partir de **85 €** / pers.

Voir la croisière



★ 4,8/5

Husavik Adventures · RIB & macareux

📍 Húsavík · Husavik Adventures (2 h)

La mieux notée de Húsavík : semi-rigide de douze places qui pousse jusqu'à l'île aux macareux de Lundey.

- ✓ La mieux notée des trois sorties de Húsavík
- ✓ 12 passagers max : personne ne se dispute la vue
- ✓ ⚠ Dès 8 ans et 1,30 m · macareux du 15 avril au 15 août

✓ Annulation gratuite

À partir de ~~150 €~~ **128 €** / pers.

Voir la sortie

Les autres endroits où voir les baleines en Islande

C'est surtout dans le nord de l'Islande, vous allez voir, qu'il y a les meilleures possibilités et le plus de baleines, c'est aussi bien moins touristique qu'à Reykjavik.

- **Akureyri**, aussi un excellent endroit vu que ce n'est pas loin de Husavik, avec *Whale Watching Akureyri*
- **Árskógssandur**, pas très loin d'Akureyri, dans un très joli bateau traditionnel, avec *North Sailing*
- Toujours dans le nord (la meilleure région !) à **Hauganes**, avec *Whale Watching Hauganes*
- A **Dalvik**, on continue dans le coin car c'est le village juste au dessus ! Avec *Arctic Sea Tours*
- Dans la péninsule de **Snaefellsnes** (pour changer !) on peut les voir *à partir d'Olafsvik*
- Dans les **Westfjords**, au départ *d'Isafjordur*, c'est également possible !



North Sailing · loin des quais bondés

📍 Árskógssandur, 30 min d'Akureyri · North Sailing (2 h 30)

Bateau traditionnel en chêne au départ d'un petit village de pêcheurs, à trente minutes d'Akureyri et de ses quais bondés.

- ✓ La mieux notée des trois et nettement moins fréquentée
- ✓ Chocolat chaud et petit pain à la cannelle servis à bord
- ✓ Durée ajustée à l'activité des baleines : de 1 h 45 à 3 h 15

Annulation gratuite

À partir de **91 €** / pers.

Voir la croisière



Akureyri · plateformes en gradins

📍 Akureyri · Whale Watching Akureyri (3 h)

Bateau rapide de deux cents places aux plateformes d'observation en gradins, dans le plus long fjord glaciaire d'Islande.

- ✓ Le bateau le plus éprouvé des trois
- ✓ Salon chauffé, grandes baies vitrées et WiFi gratuit
- ✓ ⚠ Jusqu'à 200 passagers · billet retour 2 ans si rien vu

Annulation gratuite

À partir de **92 €** / pers.

Voir la croisière



Ólafsvík · orques et cachalots

📍 Ólafsvík, Snæfellsnes · Guide to Iceland (3 h)

Baie de Breiðafjörður, le meilleur endroit d'Islande pour croiser des orques et des cachalots depuis la péninsule de Snæfellsnes.

- ✓ Orques et cachalots, rarement visibles ailleurs en Islande
- ✓ Aucun âge minimum : la plus ouverte aux familles
- ✓ ⚠ Guide en anglais, allemand ou islandais · février à octobre

Annulation gratuite

À partir de **109 €** / pers.

Voir la croisière

VOIR TOUTES LES SORTIES BALEINES EN ISLANDE

PROFITER DES SOURCES THERMALES

Les meilleures sources

Oh, que ça fait du bien ! Lors de mes deux derniers séjours en Islande, j'ai terminé par un passage au Blue Lagoon. Voyager en van, profiter d'un cadre splendide sans rien faire, et être à deux pas de l'aéroport, c'était juste parfait. Aucun regret !

Mais le Blue Lagoon n'est pas seul, d'autres stations thermales lui font concurrence et semblent vraiment top !

Du côté de Reykjavik, on trouve donc :

- Le ***Blue Lagoon***, la référence. A été perturbé par les différentes éruptions, ça montre que le site est vraiment situé dans les champs de lave !
- ***Sky Lagoon***, niché dans les roches de lave avec vue sur l'océan. Magnifique cadre, ambiance détente, et des soins spa à des prix un poil plus doux que le Blue Lagoon.
- ***Secret Lagoon*** (plus si secret), la plus ancienne piscine naturelle d'Islande. Des bains chauds plus accessibles, parfaits pour une pause relax à petit prix, autour de 30€. Très apprécié des visiteurs ! Mais on n'est pas dans le même type de prestation que les deux précédents (d'où le prix).

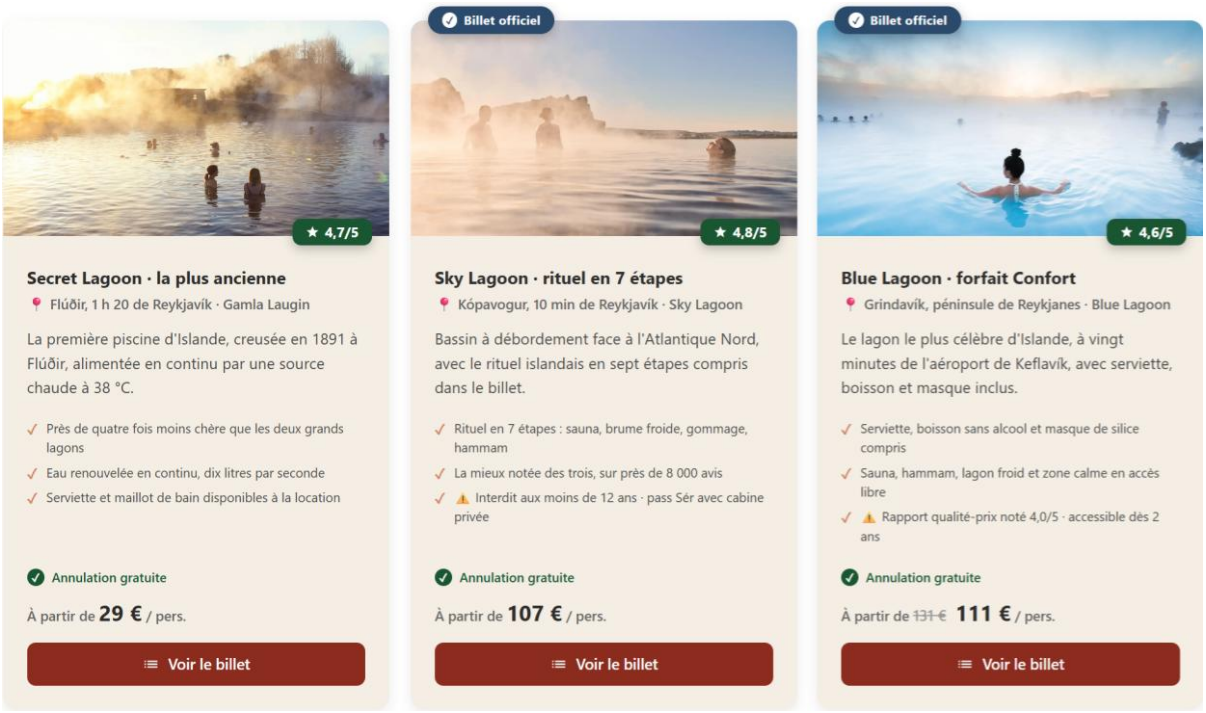

Pas loin de Reykjavik, vers le Cercle d'Or, Selfoss, vous en avez 3 qui sont top, notamment ***Reykjaböð Hot Springs*** qui a des installations magnifiques.



Fontana · le hammam sur un geyser

📍 Laugarvatn, sur le Cercle d'or · Fontana (2 h)

Bain de vapeur bâti directement au-dessus d'un geyser en activité, avec jetée et baignade possible dans le lac Laugarvatn.

- ✓ Hammam chauffé par un vrai geyser qui gronde sous vos pieds
- ✓ Baignade dans le lac, sauna finlandais et bassin froid
- ✓ ⚠ Billet à imprimer · dès 10 ans, savoir nager requis

✓ Annulation gratuite

À partir de **41 €** / pers.

Voir le billet



Krauma · six bassins au calme

📍 Deildartunguhver, Borgarfjörður · Krauma (4 h)

Six bassins alimentés par Deildartunguhver, la source chaude la plus puissante d'Europe, avec salle de repos et cheminée.

- ✓ Six bassins — cinq chauds, un froid — et deux hammams
- ✓ Salle de relaxation avec feu de cheminée crépitant
- ✓ Billet valable 4 heures, le plus généreux des trois

✓ Annulation gratuite

À partir de **44 €** / pers.

Voir le billet



Reykjaböð · le petit dernier

📍 Vallée de Reykjadalur, 35 min de Reykjavík · Reykjaböð (2 à 3 h)

Le tout nouveau lagon de la vallée de Reykjadalur, à trente-cinq minutes de Reykjavík, avec son rituel chaud-froid en plein air.

- ✓ Rituel extérieur : sauna, double bain froid et bassin Kneipp
- ✓ Serviette incluse + option Signature aux 9 expériences
- ✓ ⚠ Ouvert depuis peu : 10 avis seulement pour l'instant

✓ Annulation gratuite

À partir de **68 €** / pers.

Voir le billet

Et si vous êtes **au nord**, la référence, c'est ***Myvatn Nature Baths***. L'équivalent du Blue Lagoon, mais entouré de cratères volcaniques, dans la superbe région de Myvatn. Un décor tout simplement magique. Mais ce n'est pas fini ! Car à Akureyri il y a le ***Forest Lagoon***. Ils sont super forts pour donner des noms à leurs lagoons

Et je viens de découvrir qu'à Husavik ils en avait aussi un top, le ***Geothermal Sea Bath***



GeoSea · bains de mer sur la falaise

📍 Húsavík · GeoSea Geothermal Sea Baths

Bassins d'eau de mer géothermale perchés sur une falaise de Húsavík, face à la baie de Skjálfandi et au cercle polaire.

- ✓ La vue la plus spectaculaire : des baleines visibles depuis l'eau
- ✓ Hammam, bar accessible à la nage et produits Sóley Organics
- ✓ ⚠ Serviette, maillot et peignoir en location, non inclus

✓ Annulation gratuite

À partir de **52 €** / pers.

Voir le billet



Bains de Mývatn · le lagon volcanique

📍 Mývatn · Earth Lagoon Nature Baths

Le grand lagon du Nord, alimenté par un forage à deux mille cinq cents mètres de profondeur, rouvert neuf en 2026.

- ✓ Installations entièrement refaites, réouverture en juillet 2026
- ✓ Hammams, bar dans l'eau et café Kvika avec vue sur la vallée
- ✓ ⚠ Odeur de soufre marquée · serviette en location

✓ Annulation gratuite

À partir de **58 €** / pers.

Voir le billet



Forest Lagoon · au cœur des bouleaux

📍 Vaðlaskógur, face à Akureyri · Forest Lagoon

Deux bassins à 37 °C au milieu des bouleaux, avec sauna finlandais panoramique et bassin froid à 11 °C.

- ✓ Le seul des trois avec serviette et boisson incluses
- ✓ Sauna finlandais à 80 °C avec vue sur le fjord + bassin froid
- ✓ Sans odeur de soufre, contrairement aux bains de Mývatn

✓ Annulation gratuite

À partir de **70 €** / pers.

Voir le billet

A l'est vous en avez une super bien à Egilsstadir aussi : les *Vok Baths*.



Voir détail de toutes les sources thermales gratuites et payantes juste en dessous.

Toutes les sources thermales gratuites et payantes

♥ **= mes coups de cœur.** *Cliquez sur les noms suivis d'une flèche → pour réserver et sur 📍 pour ouvrir la carte. Prix adulte relevés en octobre 2026 (1 € ≈ 136 ISK), ils bougent souvent : vérifiez avant de partir.*

Source thermale	Prix adulte	Ville	Région	Horaires	Bon à savoir
♥ Sky Lagoon →	Dès 14 990 ISK (≈ 110 €)	Kópavogur (Reykjavik)	Capitale	Toute l'année. Hiver 10h-21h, été jusqu'à 23h	Créneau à réserver, dès 12 ans
♥ Blue Lagoon →	Dès 11 990 ISK (≈ 88 €)	Grindavík	Reykjanes	Jan-mai 8h-20h · Mi-juin-août 7h-23h · Sinon 8h-22h	Zone volcanique : vérifier l'état du site avant
Hvammsvík Hot Springs →	Dès 5 900 ISK (≈ 43 €)	Hvalfjörður	Ouest	Tous les jours 10h30-20h30	Bains au bord du fjord, dès 10 ans
Hreppslaug	1 750 ISK (≈ 13 €)	Skorradalur	Ouest	Mai-oct. 13h-22h (juin-août mar-dim, sinon week-end). Fermé l'hiver	Piscine historique de 1928, sans réservation
Krauma →	7 900 ISK (≈ 58 €)	Reykholt	Ouest	Tous les jours 11h-21h	À côté de Deildartunguhver, restaurant sur place
Canyon Baths →	Dès 52 € (≈ 7 100 ISK)	Húsafell	Ouest	Toute l'année, départs guidés sur réservation	Uniquement en excursion guidée, 64 marches

Source thermale	Prix adulte	Ville	Région	Horaires	Bon à savoir
Lýsulaugar	1 800 ISK (≈ 13 €)	Lýsuhóll	Ouest (Snæfellsnes)	Mi-mai-août 11h-21h · Sept.-déc. horaires réduits	Eau minérale verte, sans chlore
Guðrúnarlaug	Gratuit	Laugar (Sælingsdalur)	Ouest (Dalir)	Accès libre	Petit bassin, cabane-vestiaire, ni douche ni WC
Hellulaug	Gratuit	Flókalundur	Westfjords	Accès libre 24h/24	Pas de vestiaire, vue sur la baie
Pollurinn	Gratuit	Tálknafjörður	Westfjords	Accès libre 24h/24	4 bassins, cabine pour se changer, pas de WC
Drangsnes Hot Pots	Gratuit (dons bienvenus)	Drangsnes	Westfjords (Strandir)	Accès libre 24h/24	3 bains au bord de l'eau, douches en face
Krossneslaug	≈ 1 000 ISK (≈ 7 €), boîte à monnaie	Norðurfjörður	Westfjords (Strandir)	Mi-mai à fin août. Fermé l'hiver	Piscine face à l'océan, prévoir du liquide
Piscine de Hofsós	Tarif piscine municipale	Hofsós	Nord	Été 7h-20h (w-e 10h-20h) · Hiver horaires réduits	Piscine à débordement face au fjord
♥ **Forest Lagoon →**	7 490 ISK (≈ 55 €)	Akureyri	Nord	Tous les jours 10h-24h (hiver : à vérifier)	En pleine forêt, réservation conseillée
GeoSea →	7 490 ISK (≈ 55 €)	Húsavík	Nord	Tous les jours, environ 12h-22h en hiver	Eau de mer : retirer les bijoux en argent
Earth Lagoon Mývatn (ex-Mývatn Nature Baths) →	Dès 7 900 ISK (≈ 58 €)	Reykjahlíð (Mývatn)	Nord	Tous les jours 12h-22h	Nouveau nom, agrandissement en cours
♥ **Vök Baths →**	7 690 ISK (≈ 56 €)	Egilsstaðir	Est	Mi-juin-mi-sept. 10h-23h · Hiver 12h-22h	Bassins flottants sur le lac Urriðavatn
Laugavallalaug	Gratuit	Près de Kárahnjúkar	Hautes Terres (Est)	Accès libre, juin à sept. uniquement	4x4 obligatoire, cascade d'eau chaude
Hoffell Hot Tubs	4 900 ISK (≈ 36 €)	Höfn	Sud-Est	Mai-sept. 10h-21h · Oct.-nov. et fév.-avr. 12h-21h	4 bains + sauna, près du glacier
Seljavallalaug	Gratuit (dons)	Skógar	Sud	Accès libre 24h/24	Eau parfois tiède, ni douche ni WC

Source thermale	Prix adulte	Ville	Région	Horaires	Bon à savoir
Reykjadalur Hot Spring	Gratuit (parking payant)	Hveragerði	Sud	Accès libre 24h/24	3 km de rando, crampons conseillés l'hiver
♥ **Reykjaböð Hot Springs →**	Dès 8 900 ISK (≈ 65 €)	Hveragerði	Sud	Été 10h-22h · Hiver 10h-21h (ven.-dim. 22h)	Ouvert en sept. 2026, le Reykjadalur sans la rando
Laugarvatn Fontana →	7 490 ISK (≈ 55 €)	Laugarvatn	Cercle d'Or	Été 10h-21h · Hiver 11h-21h	Rénové en 2026, pain cuit dans le sable chaud
Secret Lagoon →	4 500 ISK (≈ 33 €)	Flúðir	Cercle d'Or	Été 10h-20h · Hiver 10h-19h	Plus vieille piscine d'Islande (1891)
Hrunalaug	3 000 ISK (≈ 22 €) avant 14h, 3 500 après	Flúðir	Cercle d'Or	Mai-août 9h-22h · Nov.-mi-mars 10h-20h · Sinon 9h-21h	Source naturelle, 1h30 max, pas de réservation
Landmannalaugar	Gratuit (parking 1 500 ISK/voiture)	Fjallabak	Hautes Terres	Accès libre, route ouverte environ de juin à sept.	4x4 obligatoire, parking à réserver en saison
Hveravellir	500 ISK (≈ 4 €)	Kjölur	Hautes Terres	Accès environ de juin à sept. (route 35)	Piste de gravier, 4x4 conseillé

Bon à savoir avant de plonger

- **Douche obligatoire avant le bain :** en Islande, on se lave sans maillot dans les vestiaires avant d'entrer dans l'eau. C'est la règle partout, lagons de luxe compris.
- **Réservez les lagons :** Sky Lagoon, Blue Lagoon, Forest Lagoon ou Vök fonctionnent par créneaux, souvent complets en haute saison.
- **Les sources gratuites sont sauvages :** pas de vestiaire, pas de douche, parfois pas de WC. Emportez serviette et sandales, et ne laissez rien derrière vous.
- **Les piscines municipales (sundlaug) :** l'option la moins chère pour se baigner dans l'eau chaude, en général entre 1 500 et 2 000 ISK.
- **En hiver :** les sources des Hautes Terres et la plupart des Westfjords sont inaccessibles. Vérifiez l'état des routes sur umferdin.is.

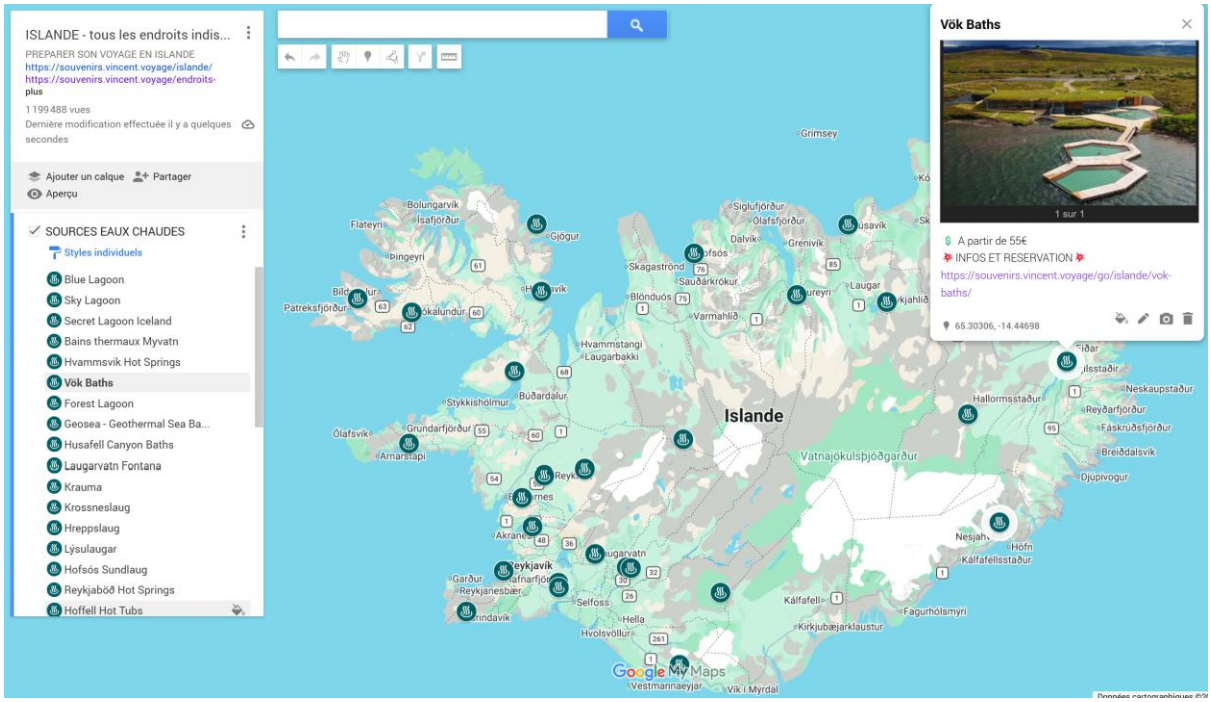

⭐ ***Cliquez ici pour accéder à la carte des sources thermales !*** ⭐



REYKJAVIK

A découvrir dans cet article

VENIR A REYKJAVIK EN AVION

Bon, je ne vais pas réinventer la roue. L'Islande est une ile un peu loin de tout donc forcément le meilleur moyen pour venir est l'avion (Vincent, aussi appelé Captain Obvious !).

L'aéroport international islandais est situé à Keflavik, au bout du bout du Reykjanes et à une bonne heure de route de Reykjavik.

La TRES bonne nouvelle est que de nombreuses compagnies aériennes desservent Keflavik depuis la France et l'Europe. Et si on s'y prend tôt, c'est pas cher. Le vol dure 3h30.

Depuis la France, il n'y a des vols directs que depuis Paris, avec les compagnies suivantes (prix à partir de, en aller retour) :

- Icelandair, à partir de 220€
- Easyjet, à partir de 100€
- Transavia, à partir de 100€

Attention aux prix d'appel trop bas, en général cela signifie qu'aucun bagage (même en cabine) n'est compris. Donc on est plutôt vers du 200€ avec bagage cabine en prix de base.

COMPAREZ LES VOLS POUR OBTENIR LE MEILLEUR PRIX !





COMMENT ALLER DE L'AEROPORT DE KEFLAVIK A REYKJAVIK

Liaison avec le centre-ville de Reykjavik

Là, c'est super simple. Comme je vous le disais, l'aéroport est assez loin de la ville. Et donc, si c'est loin, c'est cher. Il y a plusieurs options :

- **En bus**, l'option la plus économique. C'est à partir de 33€, on vous dépose soit au début de bus, soit à l'hôtel (ou juste à côté). Il y a une compagnie qui fait tout ça, c'est Flybus (Airport Direct n'existe plus). Si vous prenez l'option d'être déposé à l'hôtel (ce que je conseille plutôt que le dépôt au centre qui est loin du centre ville), vous terminerez dans un minibus, pratique.
  Dans le sens Reykjavik – Aéroport il y a un bus par heure de 3h à 22h
  Dans le sens Aéroport – Reykjavik, il y a des bus liés aux horaires d'arrivée des avions, au pire 45min après l'arrivée de l'avion :
  - **Flybus** : *infos et réservation*



- En **chauffeur privé** : l'option la plus pratique. Vous commandez un chauffeur, il vient vous chercher à l'aéroport à l'heure prévue. Les prix sont collés sur les taxis, à partir de 110€, et selon la taille de votre groupe vous pouvez demander un véhicule plus grand
    - *Réservez votre chauffeur à l'aéroport*



- En **taxi** : c'est le plus simple. C'est cher oui, mais ils sont là, ils vous attendent. Les prix sont vers les 150€, attention aux horaires de nuit qui, je crois, sont assez démentiels.
  Il n'y a pas de Uber ou autre VTC
  En réservant votre taxi en avance *via Booking*, les prix sont bien moins chers.



- En **bus public** : c'est la ligne 55, le bus passe environ toutes les 2h. Le ticket coûte environ 16€.
  Regardez surtout sur le site des transports Straeto, *c'est cette ligne*.
  Donc pourquoi pas, si vous préférez attendre. Le prix n'est pas beaucoup moins cher que le bus direct, donc si vous tombez bien côté horaires et pour les arrêts, ça le fait.

Liaison entre l'aéroport et le Blue Lagoon

Hey, autant lier l'utile à l'agréable !

Il existe des bus qui vont de l'aéroport au Blue Lagoon et vice versa. Ce qui est super pratique.

Bon par contre, il n'y a pas des dizaines de bus par jour, donc il faut bien vérifier avec votre vol.

Horaires du bus entre l'aéroport et le Blue Lagoon :

- De l'aéroport au Blue Lagoon : 7h30, 9h30, 12h30, 16h30
- Du Blue Lagoon à l'aéroport : 12h, 14h30, 16h

Le trajet dure une **vingtaine de minutes** et coûte **27€**

- *Infos et réservation*

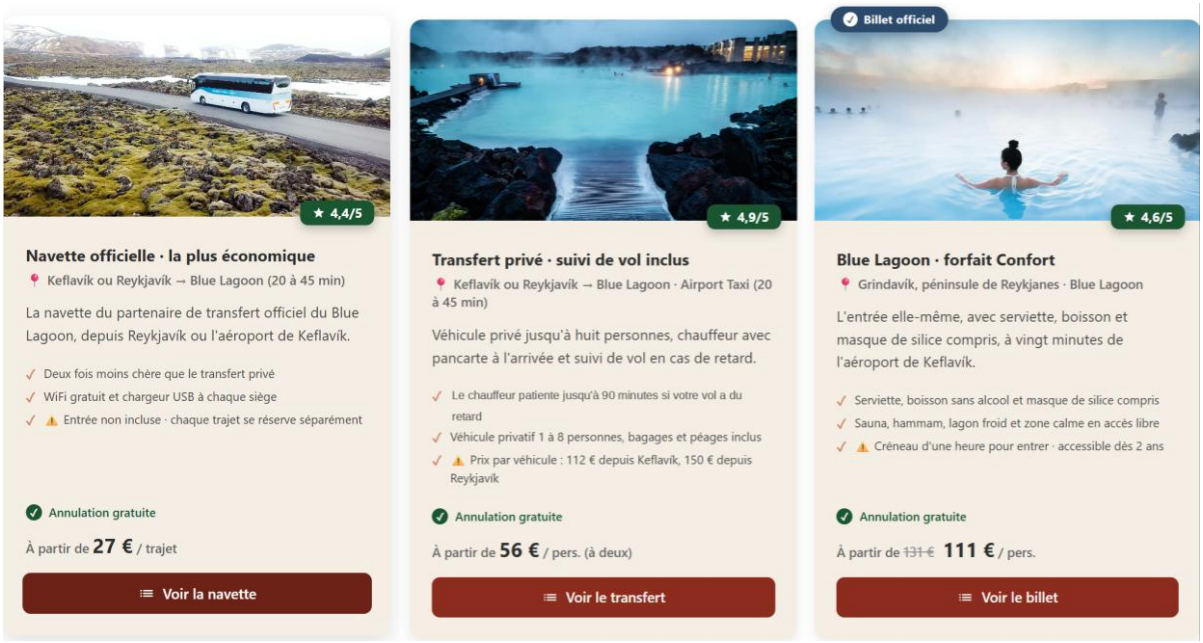

Où dormir à proximité de l'aéroport de Keflavik

En temps normal je vous aurai proposé de chouettes hébergements à Grindavik, petit village super sympa à une vingtaine de minutes de Keflavik. Sauf que depuis 2 ans il est régulièrement fermé à cause des différentes éruptions.

Donc dès que ça rouvre pour du long terme (j'espère pour eux que cela sera bientôt !), je vous rajouterai ces hébergements.

En attendant, ce sont surtout des hôtels et guesthouses très pratiques **à 2 pas de l'aéroport**. L'avantage, ça coûte bien moins cher qu'à Reykjavik. Et c'est très pratique pour attraper son vol sans contrainte.

Et en soit, rester un peu par là n'est pas déconnant car ça permet de visiter la péninsule de Reykjanes, qui est fort sympathique.

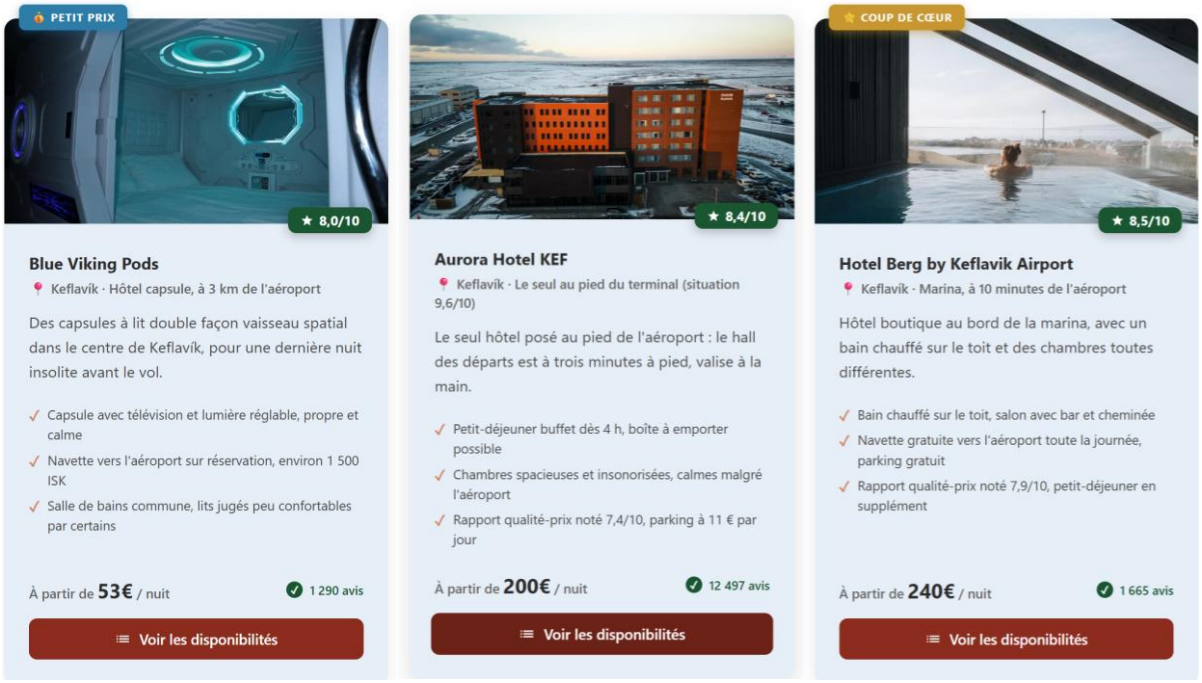

TROUVEZ VOTRE LOGEMENT DE RÊVE À KEFLAVIK !

COMMENT SE DEPLACER A REYKJAVIK ET SES ENVIRONS

Faut-il louer une voiture pour visiter Reykjavik et ses environs ?

Ca dépend. **La ville elle-même se visite très facilement sans voiture**. A pied ou en bus, c'est très bien.

Par contre, pour visiter les environs, si vous sortez de la ville (j'espère, sinon c'est dommage !) c'est compliqué avec les transports en commun. Par exemple pour aller au Cercle d'Or, il y a des bus, mais qui ne font pas tous les sites. Donc vous pourrez aller à Geysir et Gullfoss, mais pas Thingvellir ou Kerid.

Donc pour sortir de la ville :

- Soit vous louez une voiture
- Soit vous passez par des agences qui vous amèneront aux endroits touristiques (Cercle d'Or, Côte sud de l'Islande, le Snaefellsnes…)

Mon conseil :

- si vous avez le permis, alors c'est mieux de louer une voiture
- si vous n'avez pas confiance, sachez que c'est plutôt facile de conduire MAIS ne vous forcez pas, vous devez toujours garder un œil sur la météo, mais ne vous mettez pas la pression. Les agences ne sont pas chères et vous permettent de rayonner autour de Reykjavik sans souci

Si vous restez à Reykjavik et souhaitez rayonner autour, la voiture n'est pas indispensable, mais il faudra passer par les agences.



Où louer une voiture à Reykjavik ?

Si vous partez dans l'idée de louer une voiture, alors le mieux est de la prendre directement **à l'aéroport de Keflavik**.

En s'y prenant tôt, les locations ne coûtent pas si cher, à partir de 25€. Bon ça grimpe en haute saison (beaucoup de demande), et si on s'y prend au dernier moment, ça peut dépasser facilement les 100€

Je vous ferai une section très complète sur la location de voiture en Islande. Mais sachez que vous devez absolument comparer ! Comparez les prix, comparez les agences, comparez les dates d'un jour à l'autre. Regardez absolument les avis des précédents clients.

Et comparez les comparateurs ! Car ils n'ont pas les mêmes accords donc parfois l'un est plus avantageux que l'autre. Je compare surtout avec *Discover Cars* et *Rental Cars*. Deux valeurs sures, c'est là que je loue un peu partout de manière générale.

Encore une fois, faites attention aux notes des agences, le kilométrage illimité, les assurances. Et le type de voiture si vous voulez prendre les routes F (les 4x4).



Se déplacer à Reykjavik sans voiture

Se déplacer en ville est ultra simple. Car c'est une toute petite ville, enfin le centre ville est tout petit donc **on peut tout faire à pied**.

Toutefois, si votre logement est un poil éloigné ou si vous voulez aller à des endroits comme Perlan, qui sont à 45min du bord de mer, vous avez la possibilité de prendre le bus.

Le réseau de bus, performant, s'appelle Straeto.

Utilisez le site ou l'application, il y a *un planificateur de trajets qui fonctionne bien*, qui vous indique très clairement quelles lignes prendre, les horaires, les arrêts.

J'ai pris l'exemple de Harpa à Perlan ci-dessous .

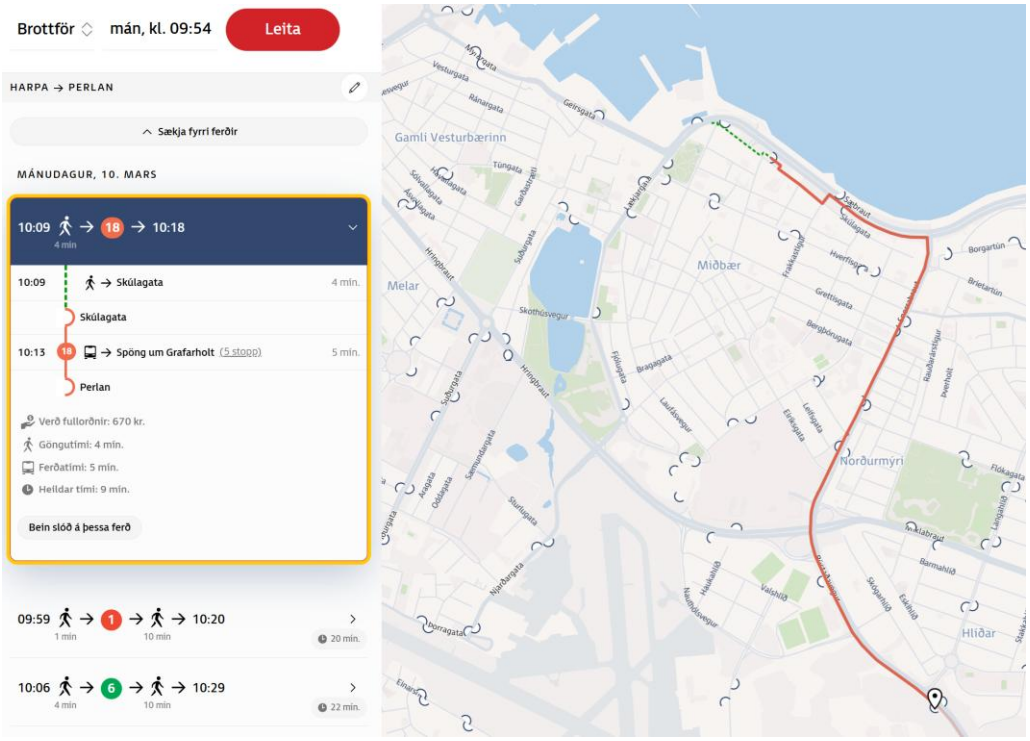

Plan de bus de Reykjavik

Vous pouvez télécharger le plan de bus, complet, de Reykjavik en cliquant ici.

Au niveau des **prix**, là ça pique un peu :

- le trajet coûte 670 ISK, soit 4.50€
- si on utilise le même mode de paiement, alors on ne paie maximum que 3 trajets par jour

Les **horaires** :

- ça commence à 6h30/7h en semaine, 9h30 le dimanche
- ça termine en général vers 23h30
- vous pouvez voir *tous les horaires des lignes ici*

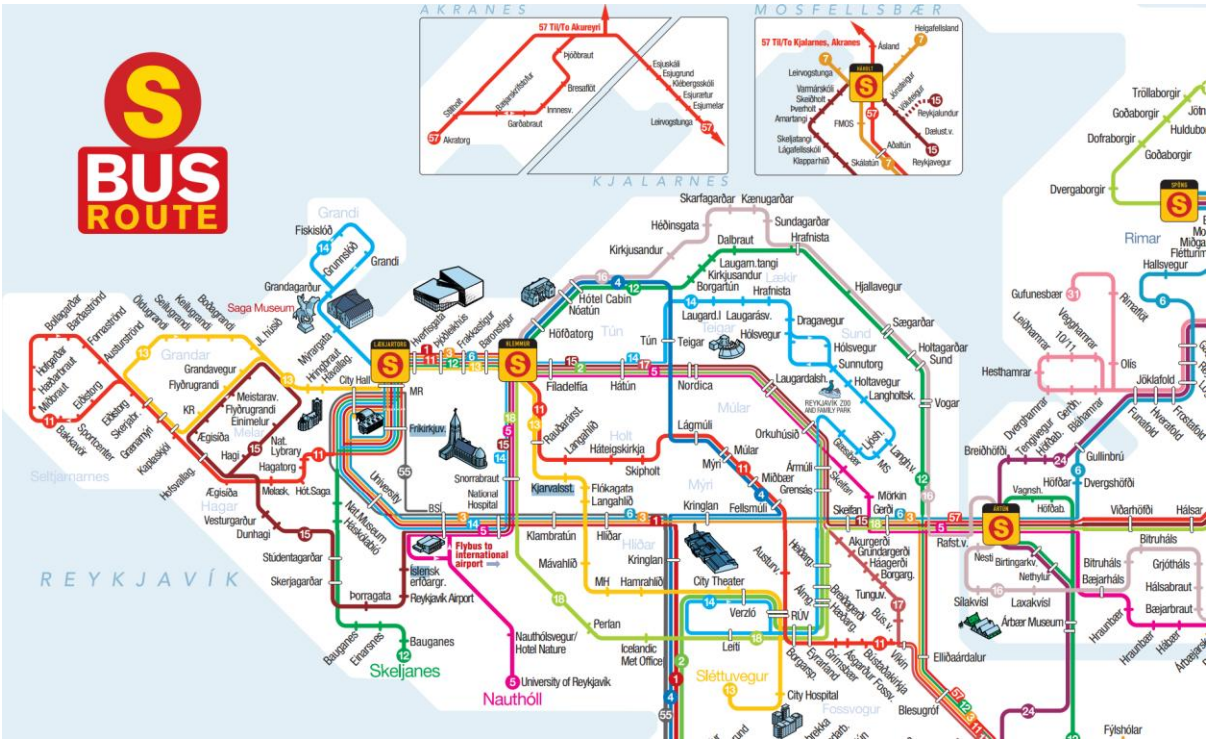

LES PLUS BEAUX ENDROITS A VOIR A REYKJAVIK

Le centre ville

Reykjavik n'est pas ce genre de ville impériale avec des dizaines de monuments à voir. Toutefois c'est une ville super agréable, des quartiers sympas, du street art, des maisons typiques et un super front de mer. Et un sacré vent.

La meilleure façon de découvrir Reykjavik, c'est de se balader, profiter, sans vraiment se fixer de but. Enfin si hein, se faire plaisir, mais il n'y a pas une grande liste d'endroits à voir absolument.

Hallgrímskirkja, la surprenante église de Reykjavik

C'est le symbole de la ville. Une architecture unique, à la manière de l'église arctique de Tromso on ne peut pas dire que ça soit beau, mais c'est ce qui fait son charme ! Elle surplombe la ville sur sa petite colline et est très facile d'accès au centre.





Le front de mer

Super agréable, enfin quand il n'y a pas trop de vent ! c'est une très chouette balade. Vous pouvez partir du phare Höfði jusqu'au phare Ingólfsgarður, en passant par Sun Voyager et Harpa. Je continuerais jusqu'aux docks où il y a les départs de baleines, c'est sympa.



Traverser le centre par Laugavegur

Laugavegur est une rue indispensable de la ville. On va dire qu'en suivant cette rue et quelques petites bifurcations (comme Skólavörðustígur), vous verrez l'essentiel. C'est-à-dire la partie piétonne avec des cafés super sympa, des maisons en bois avec du street art, de chouettes décos de rue, une partie commerçante… bref je dirais que c'est le cœur (touristique) de la ville et c'est sympa !





Apprécier le street art de Reykjavik

Dans le centre, il y a énormément de façades comprenant du street art. C'est super joli, très vivant, ça donne vraiment quelque chose en plus car c'est bienveillant (à l'image de la ville en fait).

Je ne saurais pas trop vous dire où précisément car on en croise beaucoup partout, donc mon conseil serait de vraiment ouvrir les yeux, enfin ça sera pas compliqué :)







Reykjavik City Card : musées, piscines géothermiques et bus illimités

★★★★½ 4,4/5 · Très bien noté · 1 223 avis · 24 à 72 h · accessible en fauteuil roulant

Un seul pass pour les principaux musées de Reykjavik, dont le Musée national et les trois sites du musée d'art, les 8 piscines géothermiques de la ville, le zoo et les bus urbains en illimité, valable 24, 48 ou 72 heures. Ferry pour l'île de Viðey inclus.

L'utilisation du city pass pour les transports en commun de la ville valait à elle seule le prix du pass. J'ai aussi apprécié pouvoir faire la tournée des musées ! — Sylvie, Canada

- Bus de la ville illimités pendant toute la validité · pratique pour rejoindre les piscines de quartier
- Musées déjà gratuits pour les moins de 18 ans · enfants payants dans les bus et piscines dès 6 ans
- ⚠ Bon à échanger contre la carte dans un musée, en journée

Annulation gratuite

À partir de **44 €**

Voir les disponibilités

Les musées de Reykjavik

Forcément, dans un pays avec une telle histoire, on va trouver des musées intéressants. Mais pas que sur les vikings ! Car, comme les Islandais sont un peu perchés (dans le bon sens), on va trouver des établissements quelque peu surprenants. Voyons tout ça !

Le musée des aurores boréales

Nouveau musée dédié aux aurores boréales, tenu par des fondus d'aurores. C'est un (presque) incontournable pour en savoir plus sur ce phénomène, leur création. On peut y découvrir les mythes et légendes entourant les aurores, mais aussi des expositions interactives. Par contre, tout le monde dit que c'est cher pour ce que c'est.

- **Horaires** : de 9h à 19h
- **Tarif** : 28€
- *Infos et réservation*



Le musée du phallus

Oui oui vous avez bien lu ! Je vous avais dit que les Islandais étaient différents. Le seul endroit où les blagues de mauvais gout sont permises sans modération ! On y trouve des phallus d'environ 300 espèces différentes, de l'équipe de handball à la baleine bleue. Et vous pouvez imaginez la tête de la boutique !

- **Horaires** : de 10h à 19h
- **Tarif** : 28€
- *Infos et réservation*



Le musée punk

Un autre musée décalé sur l'arrivée du punk en Islande, comment ça a influencé le pays, la culture locale, la musique et l'art de manière générale. Truc rigolo, il est installé dans d'ancienne toilettes !

- **Horaires** : de 10h à 18h
- **Tarif** : vers les 12€ (ça a probablement évolué)
- *Plus d'infos*

Musée Perlan – Merveilles d'Islande

Un peu à l'extérieur du centre, le musée Perlan est LA meilleure attraction de la ville. Si vous ne deviez en faire qu'un seul, ça serait celui-là.

Le bâtiment est un peu bizarre, entouré de 6 réservoirs d'eau chaude alimentant les maisons de la ville. On trouve dans ce musée toute l'Islande, à savoir une reproduction d'une grotte de glace et une exposition sur les glaciers, un planétarium à 360° permettant de voir un spectacle d'aurores boréales, une exposition sur les volcans ou encore une reproduction des falaises de Latrabjarg pour en savoir plus sur les oiseaux locaux (dont les macareux, forcément)

- **Horaires** : de 9h à 21h
- **Tarif** : 47€
- *Infos et réservation*



Musée des sagas

En Islande, une saga est un récit épique en prose qui raconte les aventures de héros, souvent inspirées de faits historiques ou de légendes. Ce musée plonge donc les visiteurs dans l'histoire viking de l'Islande à travers des personnages en cire et des objets d'époque. On peut se déguiser en Vikings et découvrir les sagas islandaises de manière interactive.
Bon, ça parait un poil kitchoune dit comme ça, mais en fait pas du tout (bon si, un ptit peu quand même)!

- **Horaires** : de 10h à 17h
- **Tarif** : 24€
- *Infos et réservation*



Musée national d'Islande

Pour rester dans la thématique des vikings, notamment, le musée national offre une vue d'ensemble de l'histoire de l'Islande, de l'époque viking à nos jours. On peut découvrir des trésors archéologiques, des objets de la vie quotidienne et des œuvres d'art qui racontent l'histoire du pays

- **Horaires** : de 10h à 17h
- **Tarif** : 20€
- *Infos et réservation*



Les visites guidées

La découverte de Reykjavik

Dans certaines villes où l'histoire est vraiment forte et/ou surprenante, faire une visite guidée peut être vraiment une option intéressante. Surtout au tout début pour s'imprégner de l'Histoire et de l'ambiance du pays, savoir quels sont les endroits les plus sympas et les plus importants.
Il y a en général quelques visites guidées thématiques qui peuvent apporter quelque chose de différent.

Bon je n'ai rien trouvé de totalement différent (à part à des prix extravagants) donc du classique, du viking et du chat !





Les food tours pour découvrir la gastronomie islandaise

L'Islande est un pays à part, ce n'est pas nouveau, mais ça va jusque dans sa gastronomie. Spéciale, si je puis dire, différente, surprenante. Des plats qu'on ne trouve nulle part ailleurs, et surtout une cuisine en pleine évolution pour faire apparaitre des saveurs, et non juste pour se nourrir et résister au froid (et pour oublier qu'il fait froid).
C'est pour cela que faire un food tour peut être quelque chose de super intéressant dans un pays où l'on ne sait pas trop sur quoi on va tomber :D



De même on trouve maintenant des **brasseries locales** qui méritent le détour, vu le prix des bières, passer par un guide n'est pas une mauvaise idée !



LES MEILLEURES ACTIVITES A FAIRE A REYKJAVIK

Voir les baleines et autres cétacés

Comme on l'a vu précédemment, **voir les baleines** est une activité majeure en Islande. Et ça se fait donc en toute saison !

Reykjavik n'échappe pas à la règle, c'est l'un des principaux endroits pour voir ces gentils géants. Toutefois, bien que l'on puisse les voir toute l'année, d'avril à octobre est la meilleure saison, surtout les mois d'été car il y a plus d'espèces différentes et en plus grand nombre. Donc c'est le paradis !

Mais même en « basse saison », il y a évidemment des animaux à voir. Des orques, plein de dauphins ou des globicéphales (ceux qui n'ont pas de nez), d'autres types de baleines (celle à bosse notamment). Bref, n'hésitez pas !

Surtout que tous les bateaux partent du port en centre ville, donc très facile d'accès.



Sea trips · la croisière classique

Vieux port de Reykjavík · Sea trips (3 h)

La sortie de référence à Reykjavík, en grand bateau avec cabines chauffées, forte de plus de onze mille avis.

- ✓ Deux fois moins chère que les deux autres formules
- ✓ Cabines chauffées, toilettes, bar et accès fauteuil roulant
- ✓ Billet retour offert 3 ans si aucune observation

Annulation gratuite

À partir de **89 €** / pers.

Voir la croisière



Special Tours · RIB express 32 nœuds

Vieux port de Reykjavík · Special Tours (2 h)

Semi-rigide lancé à 32 nœuds avec sièges à suspension, qui approche les baleines bien plus près que les grands bateaux.

- ✓ Entrée au musée Whales of Iceland incluse dans le billet
- ✓ Combinaison, gilet, gants et lunettes fournis
- ✓ ⚠ Dès 10 ans et 1,40 m · déconseillé en cas de mal de dos

Annulation gratuite

À partir de **168 €** / pers.

Voir la sortie



Reykjavik Sailors · baleines + aurores

Vieux port de Reykjavík · Reykjavik Sailors (6 h)

Deux sorties en mer dans la même journée : baleines l'après-midi, aurores boréales le soir, avec une longue pause entre les deux.

- ✓ Deux croisières en une réservation, baleines puis aurores
- ✓ Comprimés anti mal de mer offerts + accès fauteuil roulant
- ✓ ⚠ Note la plus basse du lot · bateau parfois partagé

Annulation gratuite

À partir de **174 €** / pers.

Voir la croisière

Voir les aurores boréales

Bon, si vous êtes à Reykjavik à la bonne période, il serait dommage de ne pas en profiter pour essayer de **voir les aurores boréales**.

Evidemment, il vous faut **un ciel clair**. Et vous savez comme moi que la météo islandaise est très taquine, donc ce n'est pas gagné ! Toutefois on n'est jamais à l'abris d'une bonne surprise :D

Donc là, vous avez plusieurs solutions. **Sans voiture**, si le ciel est clair à Reykjavik et que vous ne souhaitez pas bouger, alors vous pouvez essayer de les voir sur le front de mer, même s'il est très éclairé. Sinon vous pouvez aller au phare de Grótta.

Si vous souhaitez bouger, vous devez savoir où se trouvent les nuages. Pour ça, **regardez la couverture nuageuse** sur des applis et sites comme Windy et Ventusky. Là vous savez heure par heure où vont être les nuages, c'est super utile si vous avez une voiture. Parfois il suffit de faire 50km, ou même juste de faire un tour dans le Reykjanes et hop ! ciel clair et pas de lumière !

La majorité des tours vont dans le **Reykjanes**, parfois en direction des hautes terres ou dans le Cercle d'or pour avoir du ciel sans nuage, mais ça change évidemment à chaque fois.

Dans l'article ici je vous indique *comment être un bon chasseur d'aurores* !





Avant d'attaquer le vif du sujet, voici 3 agences recommandées.

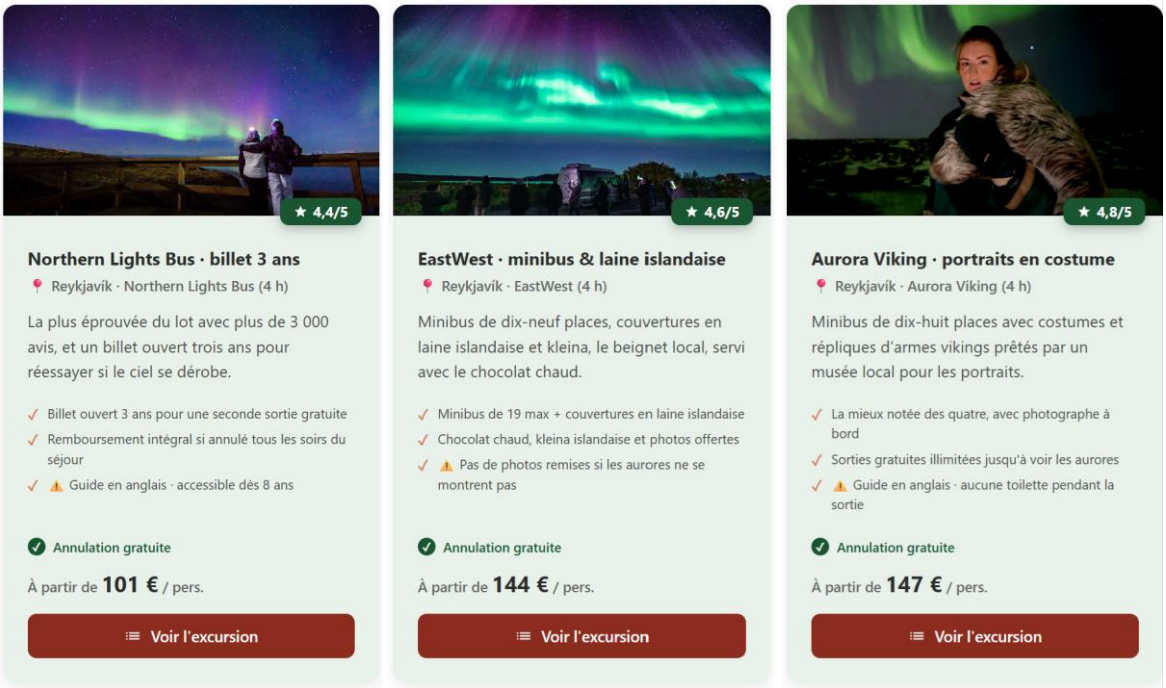

Si vous souhaitez voir les aurores boréales loin de la pollution lumineuse, que vous n'avez pas de voiture, alors pour ça il vous faut **passer par une agence**. Dans l'article suivant je vous liste *les meilleures agences d'aurores boréales de Reykjavik*. Mais voici ici un bon résumé pour ne pas avoir à tout lire.

Cliquez sur le nom de l'agence (→) pour voir les disponibilités et réserver. Prix par personne, à titre indicatif.

Agence	Prix	Format	Seconde chance	Pourquoi la choisir
Northern Lights Bus →	**64 €**	Bus	Oui	La sortie aurores la plus populaire et la moins chère. Un bus, mais une société réputée.
Northern Lights Bus – Minibus →	**89 €**	Minibus	Oui	La version petit groupe du Northern Lights Bus. Pas mal du tout !
East West →	**127 €**	Minibus	—	Une des agences les mieux notées (4,7 sur GetYourGuide). Idéal en petit groupe.
Aurora Viking →	**140 €**	Minibus (18 pers. max)	Oui, gratuite	Très bonne réputation. Vous repartez gratuitement si vous ne voyez pas d'aurores.
Ultimate Iceland Aurora Experts →	**190 €**	Tout petit groupe	—	Une agence référence, avec l'un des meilleurs guides de l'île.
Nordur Travel →	**120 €**	Minibus	—	98 % de recommandation !
Arctic Yeti →	**Dès 100 €**	Minibus 4x4	—	Le 4x4 permet de quitter les routes classiques et de s'aventurer plus loin dans les terres.
David the Guide →	**Dès 89 €**	Petit groupe	—	Un des guides les plus réputés de l'île.
Iceland Everywhere Tour →	**Dès 109 €**	Minibus	—	D'excellents retours pour cette agence.

Combiner aurores boréales + autre visite de jour

Et ça c'est trop bien, surtout ultra pratique. Vous avez la possibilité de faire une journée bien plus intéressante qu'uniquement les aurores boréales, si vous n'avez pas de voiture !

Des agences proposent notamment de faire les mix suivants :

- *Blue Lagoon + aurores boréales*, pour être bien relaxé avant de voir les aurores. Très populaire, la journée la mieux notée !
- La variante avec *le Sky Lagoon* en plus de la sortie aurores boréales
- *Visite du cercle d'Or + aurores boréales* (idéal en terme de flexibilité pour voir les aurores)
- Une sortie *baleines + aurores boréales*, pas mal, pour combiner les deux activités les plus populaires de Reykjavik
- Et là vous avez le combo ultime : *Cercle d'or + Secret Lagoon + Aurores boréales* !

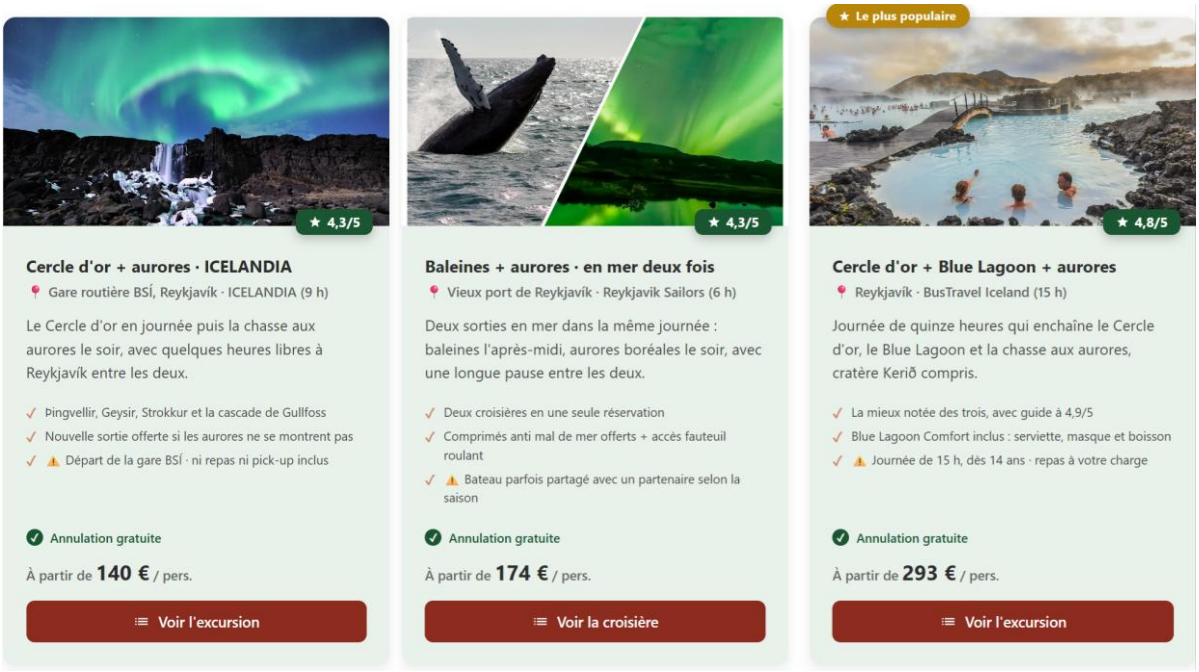

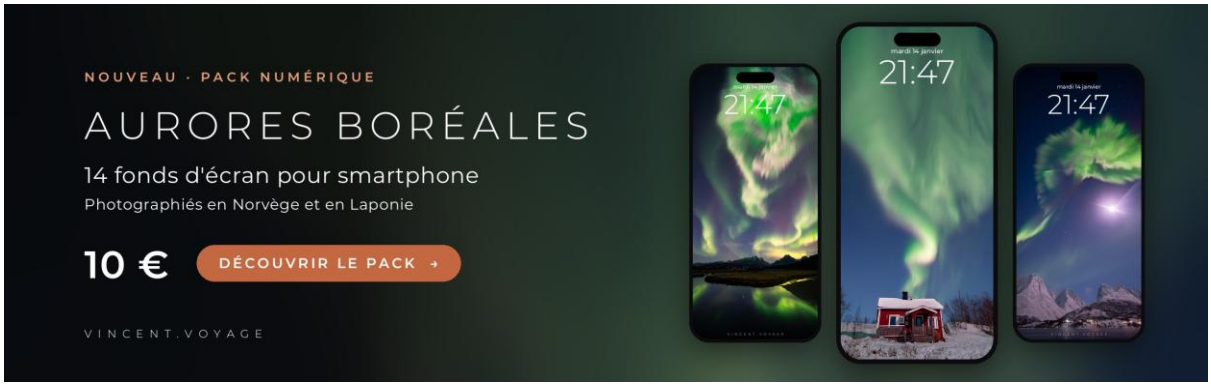

Se relaxer dans un des nombreux spas

Un grand classique ! Et franchement, ça fait tellement de bien ! Je suis allé deux fois au Blue Lagoon, à chaque fois en fin de séjour en campervan. Donc j'avais bien besoin de me relaxer. Et franchement, c'est trop bien. Enfin je ne vais pas vous faire l'apologie du Blue Lagoon en particulier, car depuis il y a d'autres centres thermaux et piscines qui ont ouvert et qui sont aussi très bien !

Donc c'est vraiment une activité que je vous conseille.

Le Blue Lagoon

Situé dans la péninsule de Reykjanes, c'est le centre thermal le plus réputé. Et en effet, il est top ! cadre magnifique, il a eu un peu chaud ces derniers mois avec les différentes éruptions. Mais il tient bon !

- *Horaires* : 7h / minuit (selon les saisons)
- *Prix* : à partir de 110€ (selon les horaires, jours et types de billets)
- *Transport* : vous pouvez venir par vous-mêmes, mais heureusement si vous n'avez pas de voiture alors vous pouvez prendre le bus qui va de Reykjavik (ou de l'aéroport de Keflavik). Super pratique !
- ***Infos et réservation*** :
    - Billet simple : *version normale*, *version premium*
    - *Avec transport depuis Reykjavik*
    - *Transport uniquement*





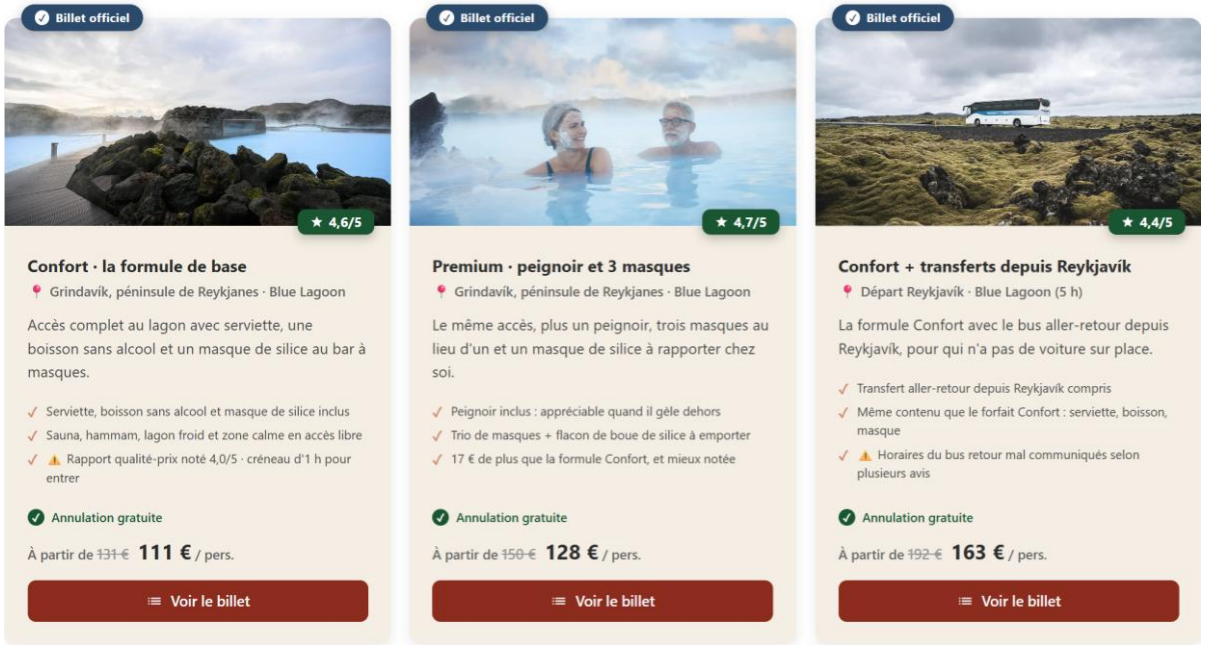

Le Blue Lagoon se visite également en combiné avec le Cercle d'Or et d'autres activités fort sympathiques :

- *Blue Lagoon et Cercle d'Or*
- *Blue Lagoon et aurores boréales*

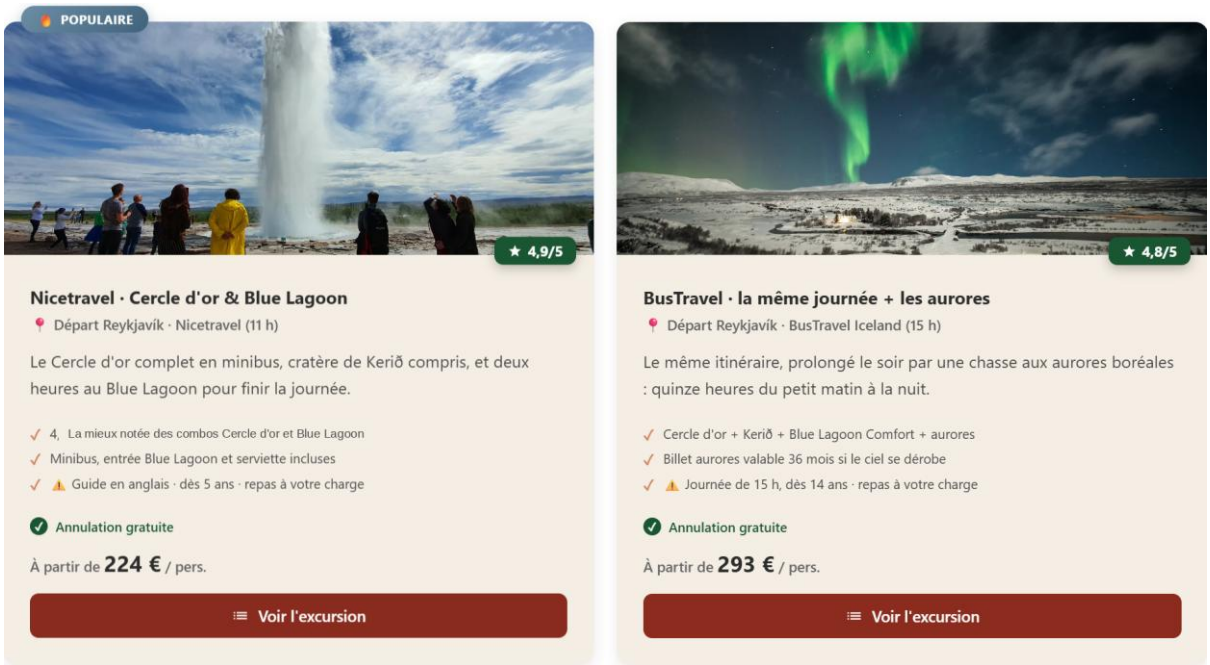

Le Sky Lagoon

Une nouvelle référence en banlieue de Reykjavik ! Rapide d'accès, c'est également un spa assez haut de gamme dans un cadre dingue. Je ne l'ai pas encore découvert, mais c'est prévu lors du prochain voyage ! Est-ce qu'il y a une grosse différence avec le Blue Lagoon ? Alors oui au niveau de la couleur de l'eau et du cadre (tout aussi beau mais différent).

Mais sinon, soins, papouillages, sauna, détente. C'est tout pareil !

- *Horaires* : 8h / 23h (selon les saisons)
- *Prix* : à partir de 105€ (selon type de billet et soins, jours, heure…)
- *Infos et réservation* :
    - *Billet simple*
    - *Avec transport depuis Reykjavik*
    - *Sky Lagoon avec visite du Cercle d'Or*











Le Secret Lagoon

Bon, la grande mode est de filer des noms un peu wahou/énigmatique aux bains thermaux. Donc après le Sky Lagoon, voici le… Secret Lagoon , tadaaaa !. Plus authentique, dans le sens plus nature, plus tranquille, c'est une vraie piscine thermale sans la partie soin, infrastructures. C'est moins cher, c'est plus loin. Et il n'y a pas de transport.

Donc voiture obligatoire ou alors il faut passer par une agence qui combinera avec le Cercle d'Or. Car c'est situé à Fludir, donc à 1H30 de Reykjavik.

- *Horaires* : 10h / 20h
- *Prix* : à partir de 28€
- *Infos et réservation* :
    - *Billet d'entrée*
    - *Secret Lagoon avec visite du Cercle d'Or*





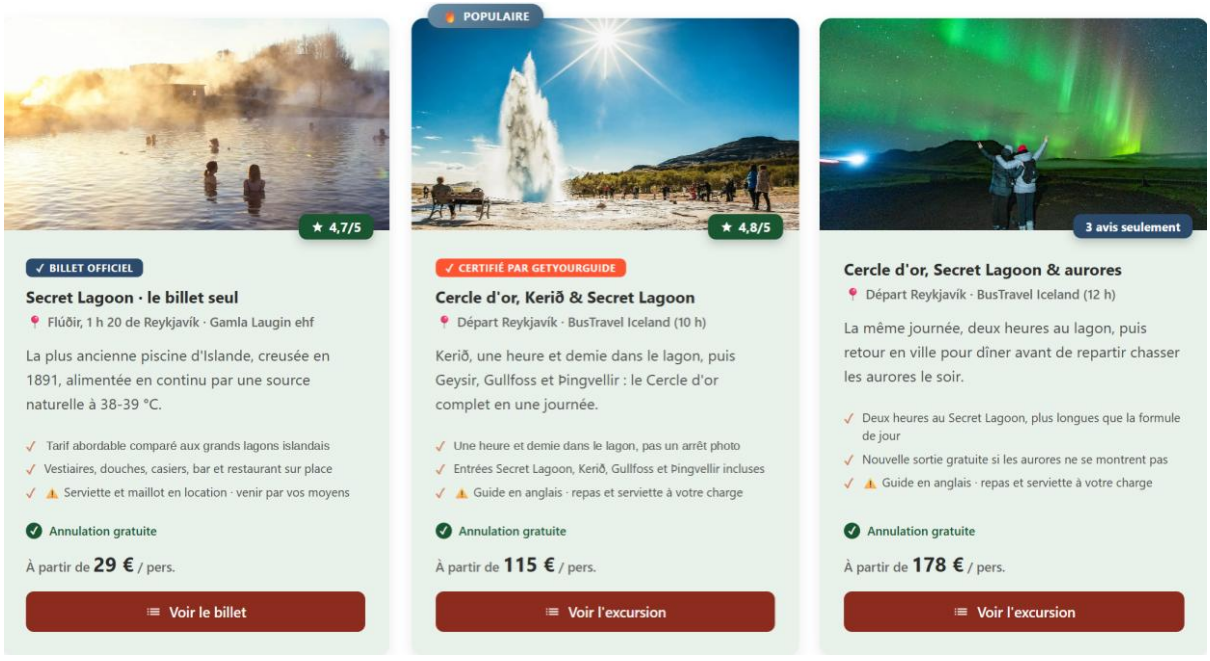

Les piscines municipales de Reykjavik

Alors non il ne s'agit pas de la piscine comme on connait en France. Dans les pays nordiques, les piscines municipales sont de vrais havres de paix et des complexes où l'on peut passer beaucoup de temps car on y a des piscines chauffées, extérieures ou intérieures, sauna, hammam, toboggans… bref, absolument tout pour profiter ! et c'est là où vont, régulièrement, les locaux.

Donc là je vous propose les deux principales piscines de la ville, que sont **Sundholl** et **Laugardalslaug**

- **Sundholl**
  - *Horaires* : 6h30 / 22h
  - *Prix* : 9€
  - *Emplacement* : à côté de l'église Hallgrimskirkja
  - *Plus d'infos*

- **Laugardalslaug**
  - *Horaires* : 6h30 / 22h
  - *Prix* : 9€
  - *Emplacement* : à côté du zoo, un peu à l'extérieur du centre
  - *Plus d'infos*





Ce guide vous est utile ?



Il est *gratuit* et le restera. Si vous souhaitez m'aider à ce que cela continue, vous pouvez utiliser les liens dans ce guide ou dans les articles : cela ne vous coûte rien de plus. Ou vous pouvez aussi m'offrir un café virtuel, ça fait super plaisir :)

Activités · Hôtels · Voiture · Offrir un café (5 €)

Les autres activités

Je vous ai parlé des musées, de l'incroyable Perlan, des aurores boréales, des baleines, des visites guidées notamment sur la gastronomie islandaise.

Il y a d'autres activités en ville qui sont intéressantes, voyons tout ça !



★ 4,7/5

Pêche en mer & barbecue à bord

📍 Vieux port de Reykjavík · Special Tours (2 h 30)

Cabillaud, aiglefin, flétan dans la baie de Faxaflói, puis votre prise grillée sur le bateau au retour.

- ✓ L'équipage apprend les gestes aux débutants
- ✓ Matériel, vêtements de protection et grillade inclus
- ✓ ⚠ Guide en anglais · transfert hôtel en supplément

✓ Annulation gratuite

À partir de **145 €** / pers.

Voir la sortie



POPULAIRE

★ 4,6/5

Macareux de Lundey & Akurey

📍 Vieux port de Reykjavík · Special Tours (1 h)

Une heure sur un vieux bateau en bois jusqu'aux deux îlots à macareux, moteur coupé pour les observer.

- ✓ Observation de macareux garantie à 100 % · jumelles à bord
- ✓ Moteur coupé devant les îlots pour observer les oiseaux
- ✓ ⚠ Guide en anglais · qualité/prix 4,4/5 pour une heure

✓ Annulation gratuite

À partir de **55 €** / pers.

Voir la sortie



★ 4,4/5

Musée des baleines d'Islande

📍 Fiskislóð, Reykjavík · Whales of Iceland

Vingt-trois baleines reproduites grandeur nature dans le plus grand musée du genre en Europe, visite à votre rythme.

- ✓ Audioguide inclus en 17 langues, dont le français
- ✓ Documentaires projetés en continu · accessible en fauteuil
- ✓ ⚠ Qualité/prix notée 3,9/5 : comptez environ une heure

✓ Annulation gratuite

À partir de **29 €** / pers.

Voir le billet



★ 4,9/5

FR APPRÉCIÉE DES FRANCOPHONES

Snorkeling dans la faille de Silfra

📍 Þingvellir · Troll.is (3 h, 6 pers. max)

Nager entre les plaques américaine et européenne, dans une eau de fonte glaciaire d'une transparence irréelle.

- ✓ 90 % des francophones lui mettent la note maximale, un record
- ✓ Combinaison étanche, guide PADI, photos GoPro et transferts inclus
- ✓ ⚠ Savoir nager, comprendre l'anglais · 145-200 cm, 45-120 kg, 69 ans max

✓ Annulation gratuite

À partir de **126 €** / pers.

Voir l'excursion



POPULAIRE

★ 4,7/5

✓ VISITE OFFICIELLE

LAVA SHOW · de la vraie lave en fusion

📍 Grandi, Reykjavík · Icelandic Lava Show (50-75 min)

Le seul spectacle au monde à faire couler de la lave à 1 100 °C devant le public, à quelques mètres des sièges.

- ✓ Un animateur commente la coulée en direct
- ✓ Navette Grandi gratuite depuis le centre-ville
- ✓ ⚠ Animation en anglais uniquement · déconseillé aux moins de 5 ans

✓ Annulation gratuite

À partir de **49 €** / pers.

Voir le billet



★ 4,9/5

Distillerie Eimverk · whisky Flóki

📍 Garðabær, 15 min de Reykjavík · Eimverk (1 h 15)

La seule distillerie de whisky d'Islande, visitée par son équipe, avec dégustation du Flóki, du gin Vor et du brennivín.

- ✓ Petits groupes, parfois une visite quasi privée
- ✓ Dégustation de 3 spiritueux et transferts inclus
- ✓ ⚠ Visite en anglais ou islandais · interdit aux moins de 18 ans

✓ Annulation gratuite

À partir de **41 €** / pers.

Voir la visite

POPULAIRE



★ 4,7/5

FlyOver Iceland · le survol immersif

📍 Grandi, Reykjavík · FlyOver Iceland (35 min)

Sièges suspendus devant un écran sphérique, avec vent, brume et odeurs : glaciers, volcans et fjords défilent sous vos pieds.

- ✓ Coupe-file inclus, pas d'attente aux guichets
- ✓ Accessible en fauteuil roulant · navette saisonnière du centre
- ✓ ⚠ Vol de 35 min jugé court (4,4/5) · 102 cm minimum · pas si vertige ou mal des transports

Annulation gratuite

À partir de **39 €** / pers.

Voir le billet



★ 4,9/5

Fagradalsfjall · la rando des locaux

📍 Reykjanes · 2Go Iceland Travel (4 à 6 h, 8 pers. max)

Huit kilomètres sur la lave de 2021 avec des guides de Grindavík qui ont vécu les éruptions et le racontent de l'intérieur.

- ✓ 93 % des francophones mettent la note maximale à cette randonnée
- ✓ Transferts depuis Reykjavík, bâtons et crampons d'hiver fournis
- ✓ ⚠ Guide en anglais · 8 km et 300 m de dénivelé · lave rouge jamais garantie

Annulation gratuite

À partir de ~~151 €~~ **139 €** / pers.

Voir la randonnée



★ 4,8/5

Hélicoptère au-dessus de Reykjanes

📍 Reykjavík · GlacierHeli (40 min, 5 pers. max)

Quarante minutes au-dessus du Fagradalsfjall, de Grindavík et des coulées récentes, avec atterrissage possible sur la lave.

- ✓ 100 % des francophones mettent la note maximale à ce vol
- ✓ Pilote commentant le vol · coupe-file inclus
- ✓ ⚠ 4 passagers minimum pour décoller · météo et lave non garanties

Annulation gratuite

À partir de **449 €** / pers.

Voir le vol



★ 4,7/5

Tunnel de lave de Raufarhólshellir

📍 40 min de Reykjavík · Arctic Adventures (1 à 3 h)

Un vrai tube de lave que l'on parcourt casque sur la tête, hérissé de stalactites de glace en hiver.

- ✓ Le moment où le guide éteint les lumières
- ✓ Matériel de spéléo fourni · départs garantis toute l'année
- ✓ ⚠ Guide en anglais · 1 h dans le tunnel, jugée courte (4,4/5) · dès 6 ans

Annulation gratuite

À partir de **59 €** / pers.

Voir la visite

POPULAIRE



★ 4,8/5

Cheval islandais dans les champs de lave

📍 Hafnarfjörður, 20 min de Reykjavík · Íshestar (1 h 30 à 2 h à cheval)

Les champs de lave moussus au pas puis au tölt, cette allure propre au cheval islandais, avec des groupes séparés par niveau.

- ✓ Chevaux dociles et groupes séparés selon le niveau
- ✓ Combinaison, bottes et casque fournis · équipe parfois francophone
- ✓ ⚠ Briefing en anglais · dès 7 ans · 110 kg maximum

Annulation gratuite

À partir de **115 €** / pers.

Voir la balade



★ 4,9/5

Safari en buggy au Reykjavík Peak

📍 Départ Reykjavík · Safari Quads (2 h 30 au total)

Une heure de buggy 4×4 sur terrain mixte jusqu'au sommet qui domine la ville, avec café au camp de base en rentrant.

- ✓ Buggys 4×4 automatiques, arceau et ceintures
- ✓ Prise en charge, casque, combinaison et gants inclus
- ✓ ⚠ Conducteur : 18 ans et permis valide · buggy à deux, option solo payante

Annulation gratuite

À partir de **175 €** / pers.

Voir le safari

Les visites à la journée depuis Reykjavik

Si vous n'avez pas de voiture, vous pouvez visiter les environs mais pas en transport en commun. Les régions visitables facilement depuis Reykjavik sont :

- *Le Cercle d'Or*
- *La côte sud*, les plages de sable noir et les cascades
- La côte sud jusqu'à *la lagune de Jokulsarlon*
- *Le Landmannalaugar*
- La *péninsule de Reykjanes*
- La *péninsule de Snaefellsnes* (immanquable selon moi !)

Voici les principales informations, mais tout ceci sera développé dans les sections dédiées à ces régions.

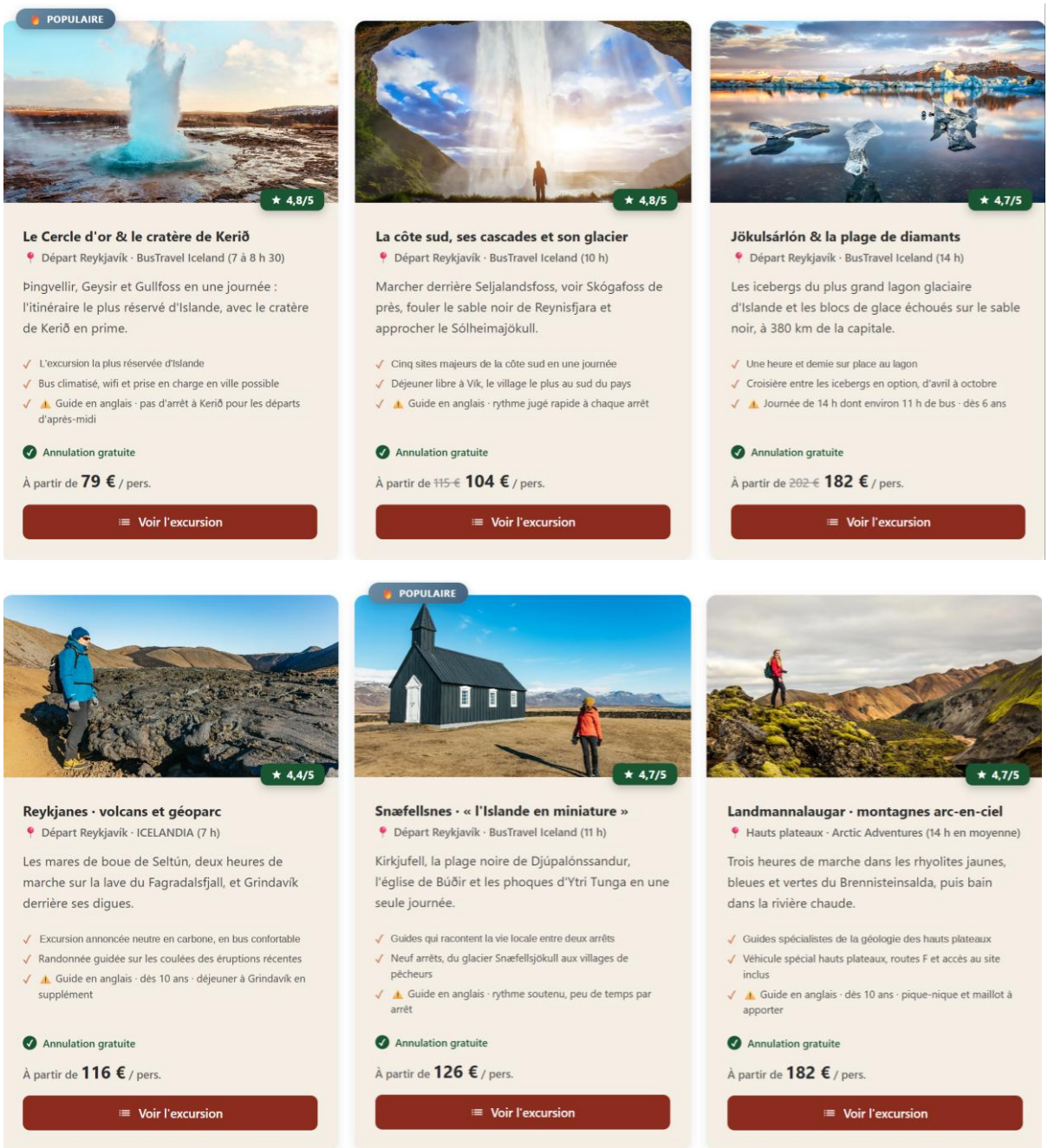

La Reykjavik City Card

Comme dans beaucoup de villes, il y a *une carte qui regroupe de très nombreuses attractions*, surtout des musées, les transports, les piscines thermales et pas mal de réductions.

Musées

Toutefois, on ne trouve pas les établissements les plus connus, à part le musée national islandais. Donc on va dire que ce sont les établissements un poil plus confidentiels, mais qui ont très bonne réputation (Musée maritime, de la photographie, musée de la colonisation…)

Transports

Autre avantage, il y a **les transports internes** à Reykjavik ! donc ça c'est cool. Mais, je vous vois venir, non il n'y a pas les bus qui vont à l'aéroport (dommage !), ou les bus qui vont dans les autres provinces.

Spa et piscines

Il n'y a pas d'entrée ou de réduction sur les complexes comme Blue Lagoon, Sky Lagoon. En revanche vous avez l'entrée gratuite pour les 8 piscines thermales de la ville.

Réductions

Vous avez des réducs intéressantes pour les attractions les plus chères de la ville : 10% sur Perlan, 50% sur le centre des aurores boréales, 10% sur le musée des Sagas, 20% sur le musée du phallus…

Tarifs

- 24h : 34€ / 48h : 45€ / 72h : 56€

Est-ce rentable ?

Hmm, vu les attractions inclues et leur prix d'origine, je dirais que sur 24h ce n'est pas vraiment rentable. En revanche la carte 48h l'est, surtout grâce aux réductions.

Si vous ne souhaitez pas visiter de musée, alors non ce n'est pas la peine de l'acheter



AUTOUR DE REYKJAVIK EN UNE JOURNEE

Vous pouvez facilement rayonner autour de Reykjavik et sortir de la ville soit pour faire des activités comme marcher sur un glacier, soit pour aller découvrir une région (Côte sud, Snaefellsnes…). Avec ou sans voiture, il y a tout plein de possibilités à proximité de la capitale, voyons tout ça !

Visiter la péninsule de Snaefellsnes

C'est ma région préférée d'Islande et elle est à portée de tir de Reykjavik. Idéalement je conseille de la visiter en 2 jours si vous avez une voiture. Mais si vous ne conduisez pas, alors il existe des agences qui vous amènent découvrir les principaux endroits de cette région magique. Cratères, champs de lave, volcans, la fameuse montagne Kirkjufell et superbes randonnées !






En voiture :

- Partez tôt, arrêtez vous aux falaises Gerðuberg et les orgues basaltiques, puis le volcan Ytri-Rauðarmelskúla juste à côté
- Filez à Grundafjordur en passant par la route 56 qui traverse des paysages fantastiques dont un champ de cratères
- Puis allez au Kirkjufell, la montagne iconique, et sa cascade juste à côté
- Faites le tour par la route 575 en passant par les plages de sable noir
- Et faites la balade de Arnarstapi à Hellnar

En agence sur la journée depuis Reykjavik, il y a pas mal de possibilités, avec quelques petites variations dans les visites :



LES EXCURSIONS AU SNAEFELLSNES DEPUIS REYKJAVIK

Marcher sur le glacier Solheimajokull

Ce glacier est le plus proche de Reykjavik, facile d'accès que ce soit en voiture ou en agence. Donc c'est celui vers on se dirige quand on reste à la capitale. Situé un peu avant Vik i Myrdal, on en a pour 2h30 de route.

Précision, sauf à être TRES expérimentés (guide de haute montagne), vous ne pouvez pas aller sur le glacier par vous-mêmes. C'est beaucoup trop dangereux.

En voiture :

- Des agences donnent rendez-vous directement sur place
- 2h30 de route depuis Reykjavik, 35min depuis Vik
- Agences sur place : *Troll Expeditions*, *Arctic Adventure*, *David the Guide*







Avec une agence depuis Reykjavik :

- Le transport est compris depuis Reykjavik (bus ou minibus selon l'agence)
- C'est souvent une journée de 11/12h
- Certaines agences font des arrêts photos dans des endroits comme Skogafoss
- 2h30 de route depuis Reykjavik
- Agences depuis Reykjavik :





TOUTES LES EXCURSIONS SUR LE GLACIER

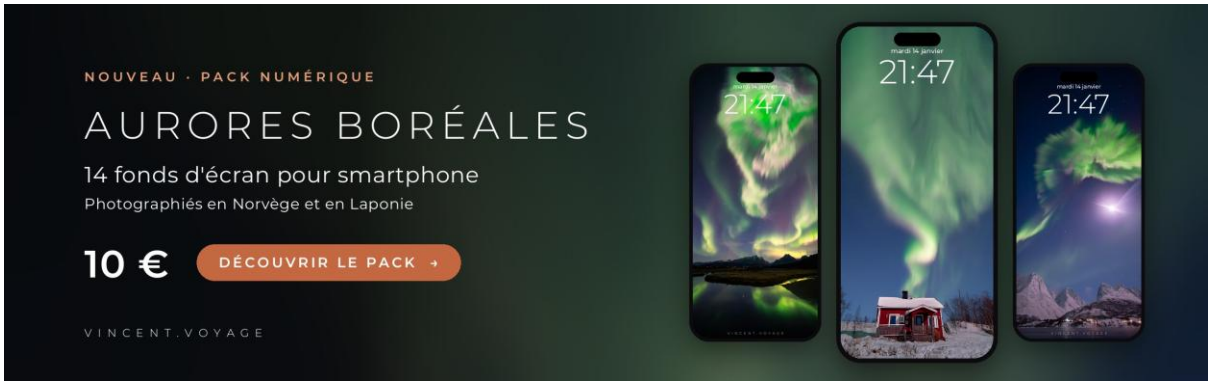

Découvrir la Côte sud de l'Islande

C'est LA zone la plus emblématique d'Islande, la plus visitée aussi, mais tout simplement parce que c'est ici qu'il y a le plus de sites à découvrir. Et des sites qui en mettent plein la vue !

En une journée depuis Reykjavik, si vous êtes en voiture, vous avez difficilement le temps d'aller jusqu'à Jokulsarlon et revenir. Car ça fait tout de même 400km aller, donc 800km aller retour.

Mais voici donc, **en voiture**, le parcours recommandé sur une journée (en partant tôt hein, et en rentrant tard)

- Les cascades de Seljalandsfoss, (Gljúfrabúi si vous avez le temps), Skogafoss
- Une visite au glacier Sólheimajökull
- Dyrholaey, la plage de Reynisfjara, et la plage de sable noir de Vik
- Le canyon de Fjaðrárgljúfur
- Les glaciers Skaftafellsjökull et Svinafellsjökull
- La lagune Jokulsarlon et Diamond beach (ici c'est chaud d'y arriver si vous devez retourner à Reykjavik, 4h de route non stop pour rentrer)









Visiter la côte sud **avec une agence**

Heureusement, si vous ne conduisez pas, vous avez la possibilité de visiter les principaux sites en une journée. Alors on perd un peu en flexibilité, mais très honnêtement, les programmes qui sont proposés sont très intéressants.

Cela a aussi l'avantage de ne pas être trop cher. Bon par contre, il y a des programmes qui peuvent être assez longs et ça vous fait rentrer tard. Mais ça vaut le coup !

Vous devez aussi faire attention à la taille du groupe. En général c'est un bus, mais il y a des sorties en petit groupe. Je vous indiquerai tout ça.

Le programme classique contient :

- La cascade de Seljalandsfoss
- Celle de Skogafoss
- Une visite au glacier Sólheimajökull
- La plage de sable noir de Reynisfjara
- La pause déjeuner se fait en général à Vik

Et il y a aussi des variantes. Qui pousse jusqu'à Jokulsarlon ou qui fait faire une marche sur un glacier. Bref, voici les propositions

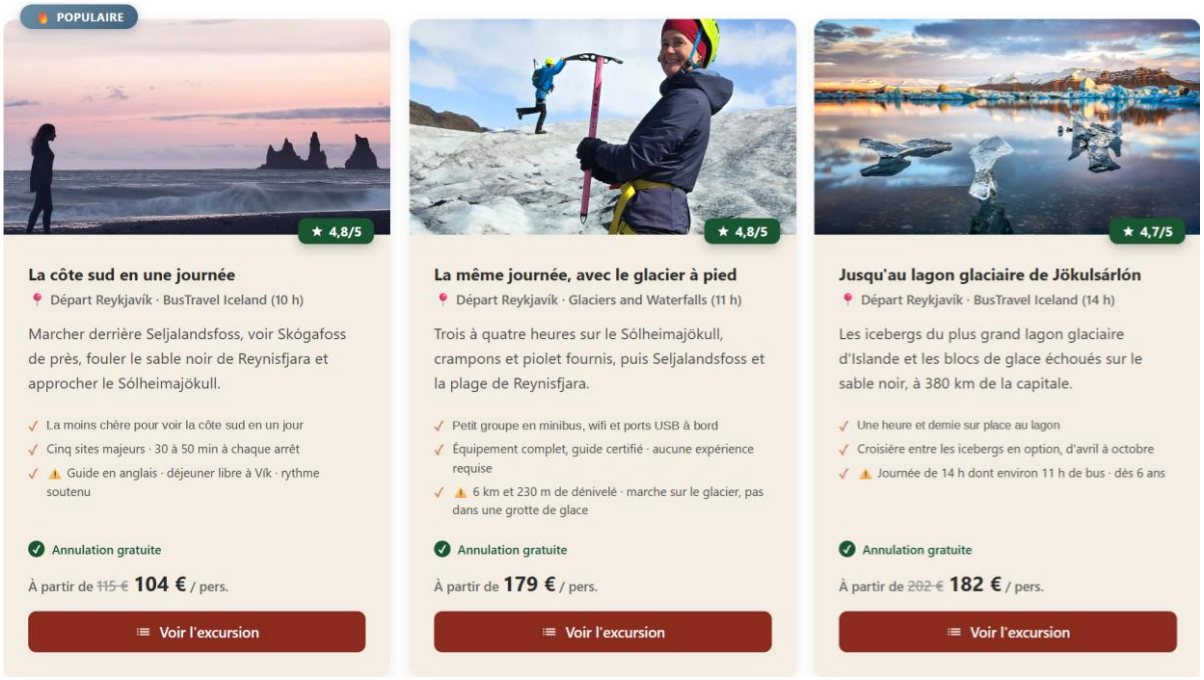

Découvrir le Cercle d'Or

Oui, le Cercle d'Or est indispensable. Et oui il est très facile à visiter en une jorunée, que ce soit en voiture ou avec une agence. En bus, c'est plus compliqué car vous ne pourrez aller qu'à Gullfoss et Geysir, ce qui est déjà pas mal.

Le Cercle d'Or est un concentré d'Islande et je dirais que c'est une excellente introduction, pour moi cela devrait être votre première visite, un vrai avant goût de ce qui vous attend par la suite.

On trouve les sites suivants :

- Geysir, les fameux geysers
- Gullfoss, une des cascades les plus impressionnantes du pays
- Thingvellir, un endroit emblématique dans la vie démocratique islandaise
- Kerid, un très joli cratère
- Et si la saison le permet, la cascade Bruarfoss (et une belle balade en prime !)





Avec une agence, c'est aussi très simple. Ca prend une bonne petite journée et ça ne coûte pas spécialement cher, à partir de 70€.

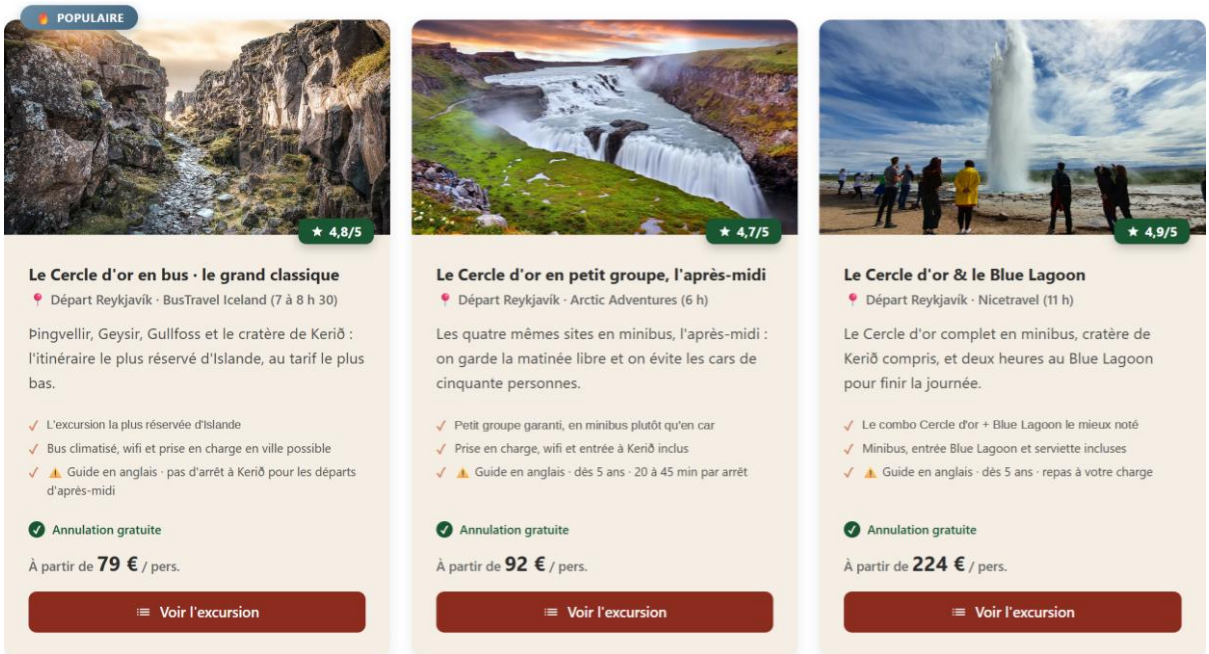

EXEMPLES D'ITINERAIRES DEPUIS REYKJAVIK

On a précédemment vu tout ce qu'on pouvait voir et faire à Reykjavik. Ca fait pas mal ! Donc maintenant je vais vous proposer quelques itinéraires, avec ou sans voiture, voir ce que vous pouvez faire en rayonnant autour de Reykjavik.

Pour les itinéraires avec plusieurs points de chutes, il faudra voir un peu plus loin. Ici on se concentre sur Reykjavik et ses environs.

Combien de temps rester à Reykjavik

En soit, Reykjavik est une jolie petite ville qui ne nécessite pas énormément de temps pour la découvrir. Donc là je dirais **1 jour ou 2** pour profiter de la ville, mais **avec les activités et les alentours, on peut facilement rester 5 jours** ou même une semaine, si vous n'avez pas de voiture. Car si vous avez une voiture, rayonner autour de Reykjavik pendant une semaine n'est pas forcément idéal.

Rester à Reykjavik pour rayonner autour pendant plusieurs jours est une très bonne idée.

Itinéraire pour 4 jours pleins à Reykjavik

Pour 4 jours , on peut donc très facilement rayonner autour de Reykajvik, avec ou sans voiture. Voici un exemple qui comprend l'essentiel pour un premier voyage en Islande :

Je ne réserve pas de journée à la découverte de Reykjavik, cela se fait avant/après les excursions. Vous aurez toujours du temps pour découvrir la ville.

- **J1 : Découverte du Cercle d'Or**
  - Soit en *louant une voiture*
  - Soit avec *une agence en petit groupe*

- **J2 : une sortie pour voir les baleines**
  - Avec *Sea Trips Reykjavik*

- **J3 : Une virée sur la côte sud de l'Islande**
  - Soit toujours avec votre voiture
  - Soit *avec une agence*

- **J4 : ville et détente**
  - le matin vous allez au *musée Perlan*
  - l'après midi vous filez vous détendre *au Blue Lagoon*

- **Si c'est la saison, n'hésitez pas à partir voir les aurores boréales**
  - Si vous avez une voiture, vous pouvez filer dans le Reykjanes ou alors en fonction des nuages (par exemple avec Windy ou Ventusky)
  - Sinon *passez par une agence*

Si vous restez plus longtemps, genre une semaine, voici les extensions que je vous conseille :

- Restez une 2e journée dans la côte sud
- Allez passer une journée dans le Snaefellsnes

Avec ça, vous passez une super semaine et découvrez tout ce que vous pouvez voir autour de Reykjavik.



OÙ DORMIR À REYKJAVIK

Attention, les prix sont TRES variables entre basse et haute saison, ça peut aller du simple au triple. De plus, vous devez réserver en avance car :

- Il y a plus de demande que d'offre, donc vous vous retrouverez avec les hébergements les plus chers. Et pas forcément de place.
- En haute saison c'est vraiment TRES touristique, il faut réserver des mois en avance.

6 GUESTHOUSES

Avec les hébergements qui sont chers à Reykjavik, les guesthouses sont une bonne alternative pour avoir un logement très correct sans avoir à vendre un rein (prix basse saison « à partir de »)

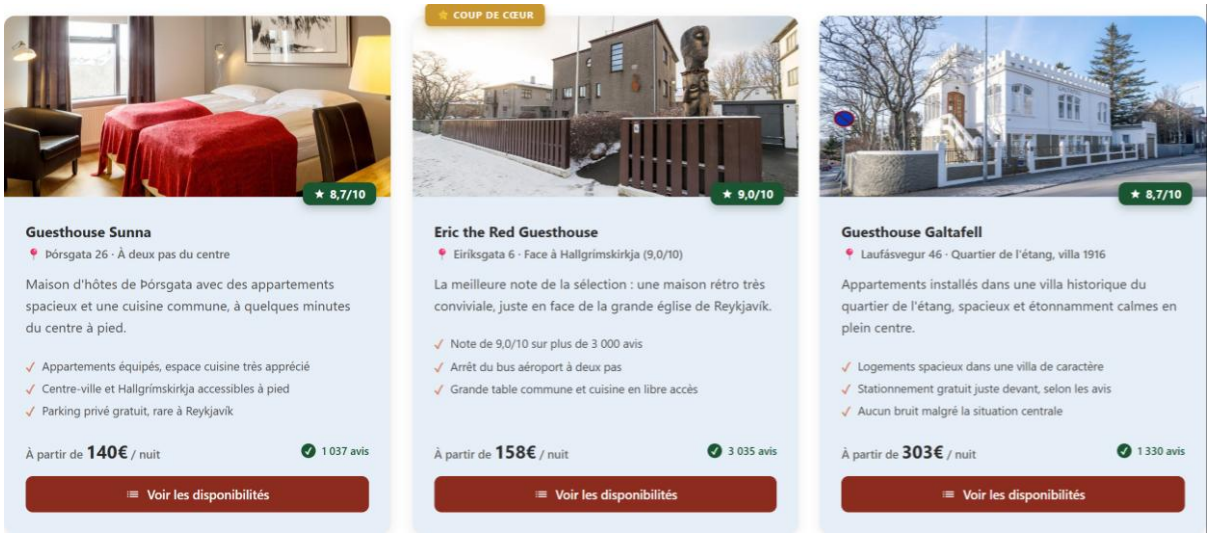

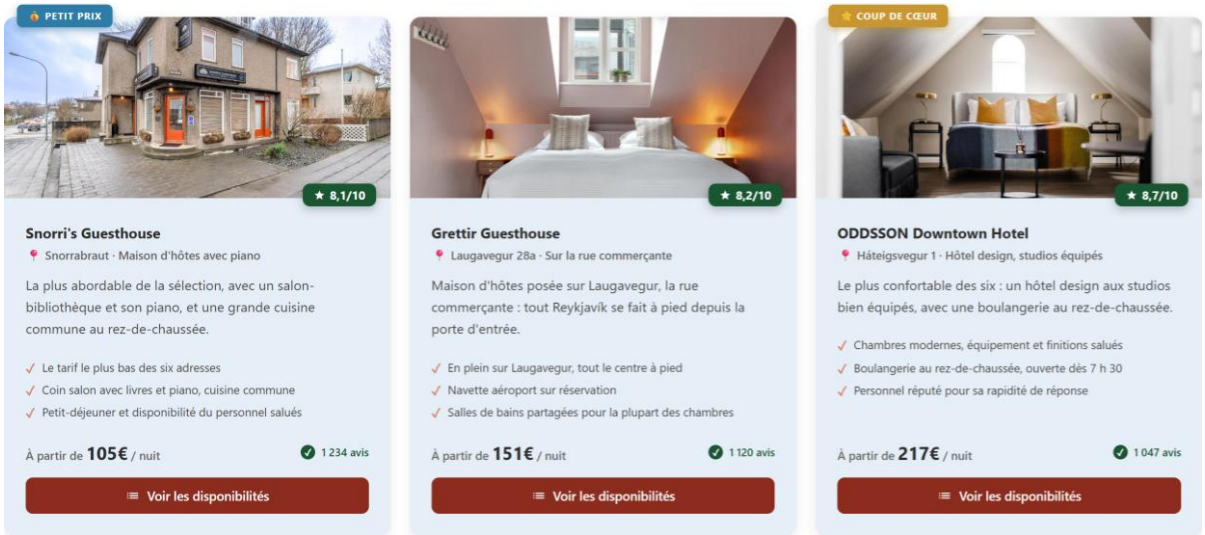

6 TRES BONS HOTELS



★ 8,8/10

Exeter Hotel

📍 Tryggvagata 12 · Vieux port, boulangerie dans le hall

Hôtel moderne du vieux port, avec une boulangerie dans le hall et des chambres à la décoration très travaillée.

- ✓ Literie et produits d'accueil régulièrement salués
- ✓ Boulangerie au rez-de-chaussée, restaurants autour
- ✓ Note de 8,8/10 sur près de 2 000 avis

À partir de **191€** / nuit — ✓ 1 955 avis

Voir les disponibilités



★ 8,7/10

Apótek Hotel Reykjavík

📍 Austurstræti 16 · Ancienne pharmacie, plein centre

Installé dans une ancienne pharmacie d'Austurstræti, avec une décoration soignée et un restaurant que les avis citent comme un moment du séjour.

- ✓ En plein centre, tout se fait à pied
- ✓ Restaurant de l'hôtel très recommandé
- ✓ Petit-déjeuner et accueil cités dans les avis

À partir de **241€** / nuit — ✓ 224 avis

Voir les disponibilités



COUP DE CŒUR

★ 9,2/10

Hotel Reykjavík Saga

📍 Lækjargata 12 · Entre l'étang et le vieux port (9,2/10)

La meilleure note de la sélection : un quatre étoiles entre l'étang et le port, avec un petit-déjeuner que tout le monde cite.

- ✓ Note de 9,2/10, la plus haute du guide
- ✓ Petit-déjeuner décrit comme incroyable et très varié
- ✓ Stationnement en zone P3 à deux minutes

À partir de **292€** / nuit — ✓ 1 364 avis

Voir les disponibilités



★ 8,7/10

Storm Hotel by Keahotels

📍 Thórunnartún 4 · 105, à 350 m de Laugavegur

Hôtel nordique du quartier Túnin, à 350 m de Laugavegur, avec un petit-déjeuner buffet que presque tous les avis citent en premier.

- ✓ Petit-déjeuner buffet copieux, gaufres faites minute
- ✓ Arrêt des bus d'excursions et navette Flybus devant l'hôtel
- ✓ Parking gratuit sur place, mais nombre de places limité

À partir de **171€** / nuit — ✓ 828 avis

Voir les disponibilités



★ 8,6/10

Fosshotel Reykjavík

📍 Þórunnartún 1 · 105, Harpa à 1 km

Tour de seize étages à deux cents mètres de Laugavegur, avec deux restaurants, une navette aéroport et des chambres hautes avec vue.

- ✓ Petit-déjeuner buffet très large, options sans gluten et vegan
- ✓ Arrêt du bus 12 devant l'hôtel pour les excursions
- ✓ Rapport qualité-prix noté 7,8, le point faible de la fiche

À partir de **218€** / nuit — ✓ 1 187 avis

Voir les disponibilités



COUP DE CŒUR

★ 9,0/10

Hotel Reykjavík Centrum

📍 Aðalstræti 16 · 101, cœur historique

Installé dans l'une des plus vieilles rues de la ville, avec des vestiges d'une maison longue viking exposés dans l'hôtel même.

- ✓ Note de situation de 9,8/10, la plus haute du guide
- ✓ Vestiges archéologiques vikings visibles sur place
- ✓ Pas de parking : le centre 101 est en zone payante

À partir de **232€** / nuit — ✓ 1 200 avis

Voir les disponibilités

TROUVEZ VOTRE LOGEMENT DE RÊVE À REYKJAVIK !

6 LOGEMENGS PETIT PRIX

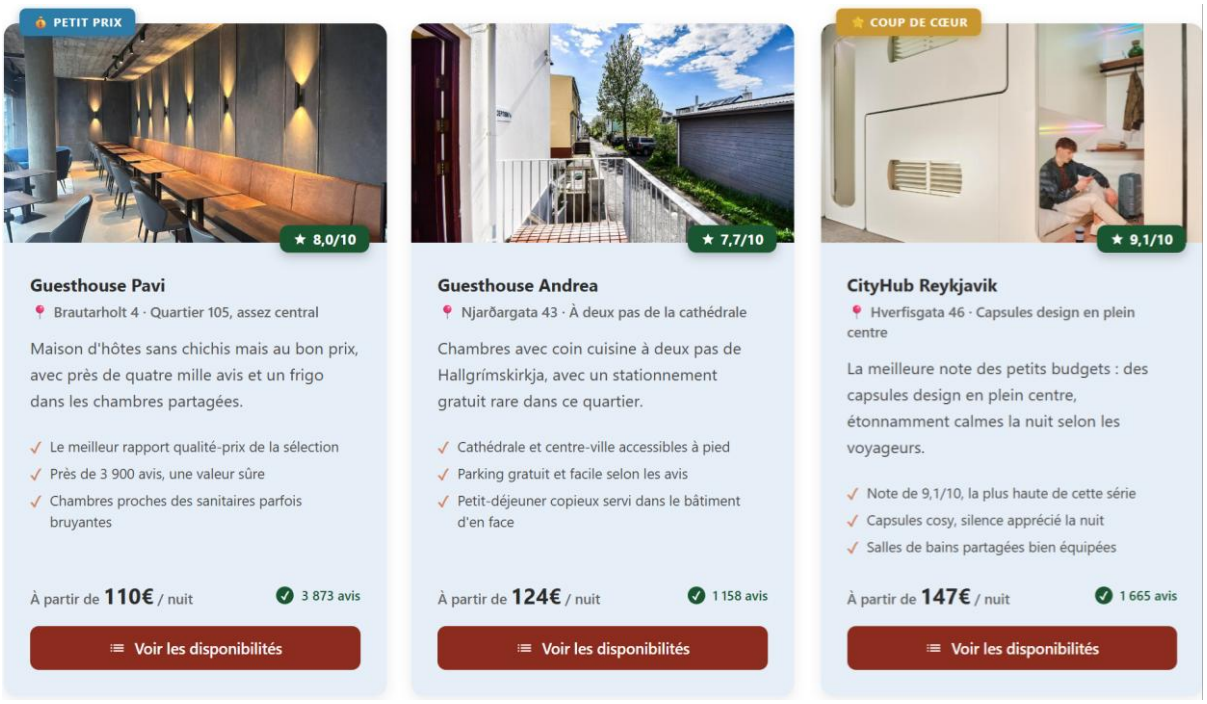



6 APPARTEMENTS A LOUER

Attention, les prix des appartements sont en général chers pour UNE nuit, mais dès que l'on en prend plusieurs, là ça baisse sacrément

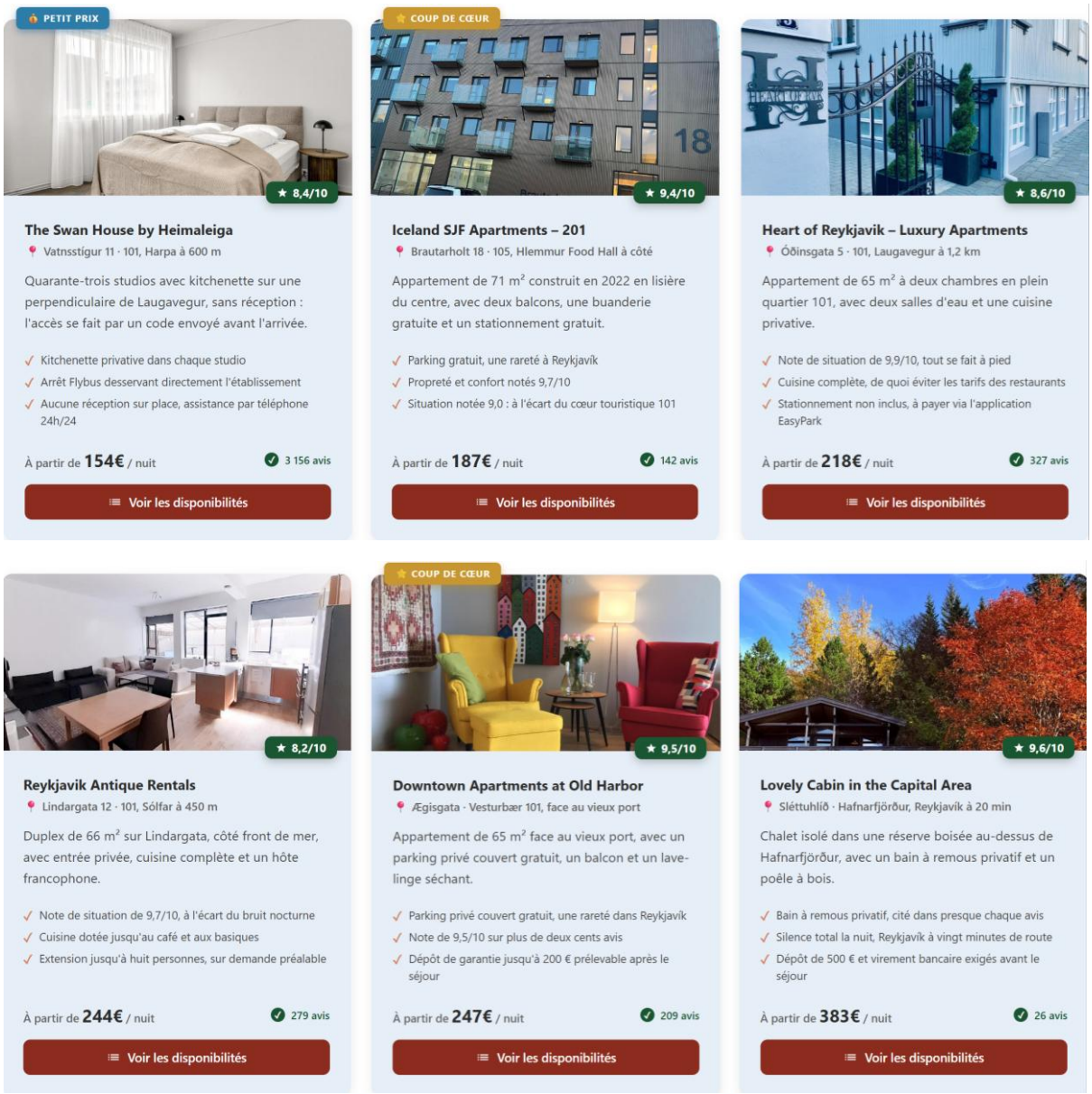

TROUVEZ VOTRE LOGEMENT DE RÊVE
À REYKJAVIK !

LE CERCLE D'OR

A découvrir dans cet article

LES PLUS BEAUX ENDROITS DU CERCLE D'OR

Comme je vous l'ai dit précédemment, le Cercle d'Or est un très bon apéritif pour découvrir l'Islande. Car vous avez droit, en une journée, à 3, 4 voire 5 sites assez exceptionnels. Et tout ça juste à côté de Reykjavik !

Donc pour moi c'est idéal pour votre début de séjour, pour vous montrer tout ce que l'Islande peut vous offrir.

La cascade Gullfoss

Gullfoss, une des plus célèbres et impressionnantes cacades du pays, se compose de deux chutes : la première de 11 mètres et la seconde de 21 mètres, plongeant dans un canyon de 32 mètres de profondeur.

La cascade est accessible toute l'année et dispose de deux parkings, d'un centre d'accueil avec des restaurants et des souvenirs, ainsi que de plateformes d'observation. En hiver, les conditions peuvent être glissantes, et il est recommandé de vérifier l'état des routes.

Gullfoss a une histoire riche : au début du XXe siècle, des projets de barrage hydroélectrique menaçaient la cascade, mais grâce aux efforts de Sigríður Tómasdóttir, elle a été préservée. Une légende raconte qu'un fermier aurait jeté son trésor dans la cascade, d'où son nom « chute d'or ».

- Elle est ouverte 24h24
- La visite est gratuite
- C'est à 1h45 de Reykjavik, 10 minutes de Geysir
- On ne peut pas y aller en transport public





Les geysers de Geysir

Le site de Geysir est connu pour ses phénomènes géothermiques spectaculaires, notamment les geysers qui projettent de l'eau bouillante à plusieurs dizaines de mètres de hauteur. Le nom « Geysir » a donné naissance au terme « geyser » utilisé mondialement pour décrire ce type de phénomène. Le geyser le plus célèbre du site est Strokkur, qui entre en éruption toutes les 5 à 10 minutes, projetant de l'eau à une hauteur de 15 à 20 mètres

Si vous êtes flexibles, il faut y aller **en début de matinée** pour profiter des plus hauts jets de Strokkur. Donc vous pouvez y aller avant de filer à Gullfoss (mais il faut aussi arriver tôt à la cascade pour ne pas vous farcir la foule)

- Le site est ouvert 24h24
- La visite est gratuite
- C'est à 1h30 de Reykjavik, 10 minutes de Gullfoss
- On ne peut pas y aller en transport public
- Strokkur explose toutes les 10 minutes environ

Ne vous contentez pas que du site Strokkur, allez également sur la petite colline derrière qui donne une jolie vue d'ensemble









Le site de Thingvellir

Thingvellir est le site où l'Alþing, le plus ancien parlement du monde encore en activité, a été établi en 930. Ce parlement se réunissait chaque année pour discuter des questions importantes et rendre justice. Le site a été le centre de la vie politique et sociale islandaise pendant des siècles. C'est également à Thingvellir que l'indépendance de l'Islande a été proclamée le 17 juin 1944.

Le parc offre plusieurs attractions naturelles et historiques, c'est un site où il est super sympa de se balader :

- **Almannagjá** : Une gorge impressionnante formée par le mouvement des plaques tectoniques.
- **Öxarárfoss** : Une belle cascade formée par la rivière Öxará qui traverse la plaine.
- **Silfra** : Une faille remplie d'eau cristalline, idéale pour la plongée et le snorkeling.
- **Lögberg** : Le rocher de la loi, où les textes du parlement étaient lus autrefois.
- **Église de Thingvellir** : Une charmante petite église historique





Comme je viens de le mentionner, vous pouvez **faire de la plongée à Silfra**. La particularité est que la faille de Silfra est la frontière entre les plaques tectoniques eurasiennes et américaines. Vous avez donc la possibilité de plonger entre deux continents ! Et le tout dans des eaux cristallines ! Soit directement sur place, soit on vient vous chercher à Reykjavik.





La cascade de Bruarfoss

Brúarfoss est une superbe cascade aux eaux bleues éclatantes, située à quelques kilomètres de Geysir. Pour y accéder, il faut se garer sur le parking dédié près de la rivière, juste après le village. Le village était autrefois plus accessible, mais il est désormais interdit aux touristes, avec des barrières pour éviter les foules. Aujourd'hui, il faut compter une petite demi-heure de marche depuis le parking pour atteindre la cascade.

Et franchement, cette balade en vaut vraiment la peine. Non seulement elle est agréable, mais l'eau y est tout simplement magnifique, peut-être la plus turquoise et la plus belle que vous verrez en Islande. En chemin, vous croiserez plusieurs petites cascades intermédiaires très jolies, mais en arrivant devant Brúarfoss, c'est vraiment le clou du spectacle. La cascade n'est pas immense, elle n'a pas la hauteur de Skógafoss ou de Dynjandi, mais elle a une forme unique et des couleurs époustouflantes.





Le volcan Kerid

C'est probablement le plus joli cratère le plus facile d'accès depuis Reykjavik. Très joli car tout en couleur avec ses terres ocres, sa végétation et surtout son petit lac au fond. On peut faire le tour du volcan sur le cratère ou au bord du lac, les deux mini balades sont agréables



COMMENT VISITER LE CERCLE D'OR

Concrètement, il n'est pas possible de visiter le Cercle d'Or en transports publics. Avant certains sites semblaient être accessibles, mais maintenant non. Plus de ligne selon *Publictransport.is*, rien selon les planificateurs. Donc malheureusement, vos deux possibilités pour y aller sont en voiture ou avec une agence. Enfin, malheureusement, c'est déjà pas mal en fait :D

Visiter le Cercle d'Or avec une agence/guide

Si vous n'avez pas de voiture, c'est le moyen le plus simple. Et il y a vraiment pas mal d'avantages car :

- Ce n'est pas cher, les prix commencent vers 70€
- Il y a la possibilité de partir en petit groupe, ou en bus
- Il y a plusieurs variantes possibles, comme avec le Kerid, avec le Blue Lagoon, avec les aurores boréales…

C'est une journée, le trajet est bien ficelé. Il faut juste bien choisir son agence et éviter les entourloupes, mais je suis là pour vous aiguiller

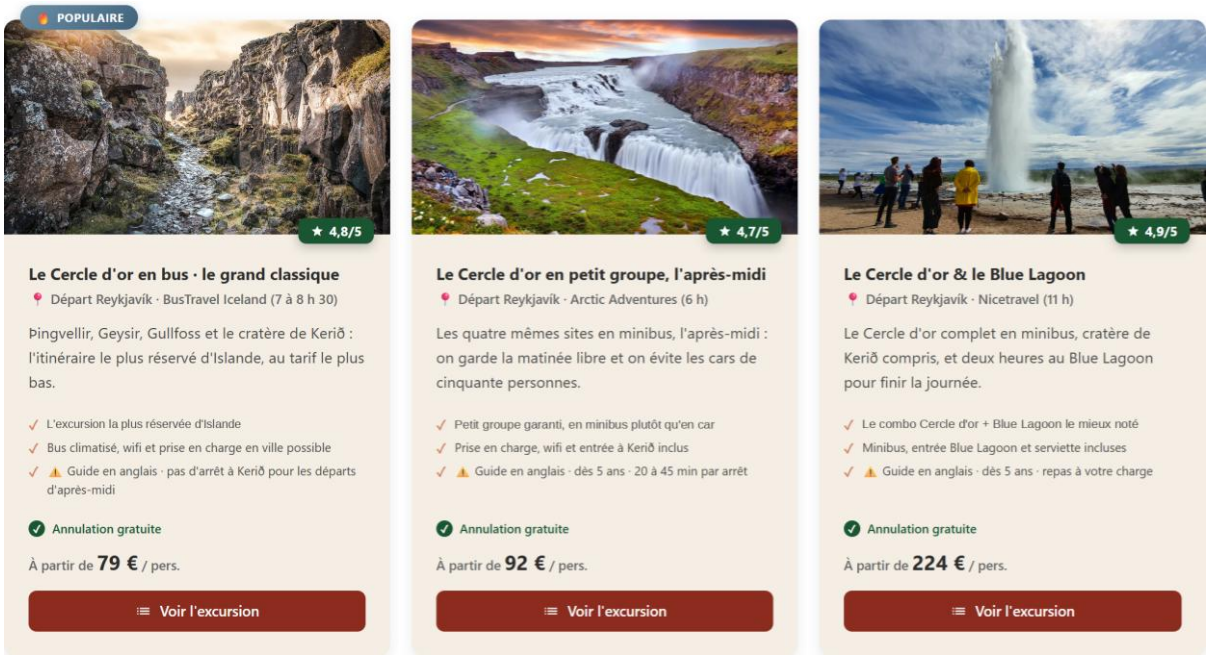

DÉCOUVREZ TOUTES LES SORTIES AU CERCLE D'OR !

Visiter le Cercle d'Or en voiture

Visiter le Cercle d'Or en voiture est super simple. Ca prend une bonne journée, surtout selon les sites que vous souhaitez visiter. Car sur les 5 cités, peut-être vous n'allez pas tous les faire, surtout si les journées sont courtes. En hiver Bruarfoss n'est pas le plus évident à faire, et nécessiterait bien une demi journée. Bon ok, en toute saison en fait, car c'est 45min aller simple.

Idéalement, il faudrait :

- Commencer par Geysir, pour assister aux plus hauts jets qui sont matinaux
- Il faut ensuite filer à Gullfoss
    - Si vous allez à Gullfoss en premier, alors vous n'aurez quasiment personne. Donc soit Gullfoss pour vous, soit les plus hauts geysers !
- Ensuite vous allez à Thingvellir. C'est une balade sympa et intéressante
- Enfin, le cratère Kerid, sur la route pour revenir de Thingvellir avec un ptit détour

Si vous souhaitez faire Bruarfoss, c'est 2h30 (2h aller retour + 30min sur place), et il faudra que vous visitiez en revenant de Gullfoss et Geysir car c'est juste à côté. Donc si vous êtes rapides sur vos première visites, c'est jouable !

Surtout, en été il n'y a pas de nuit donc vous avez tout le temps supplémentaire pour filer à Thingvellir après Bruarfoss.

Reykjavik – *40min* – Thingvellir – *30min* – Bruarfoss – *20min* - Geysir – *10min* – Gullfoss – *1h40* – Reykjavik

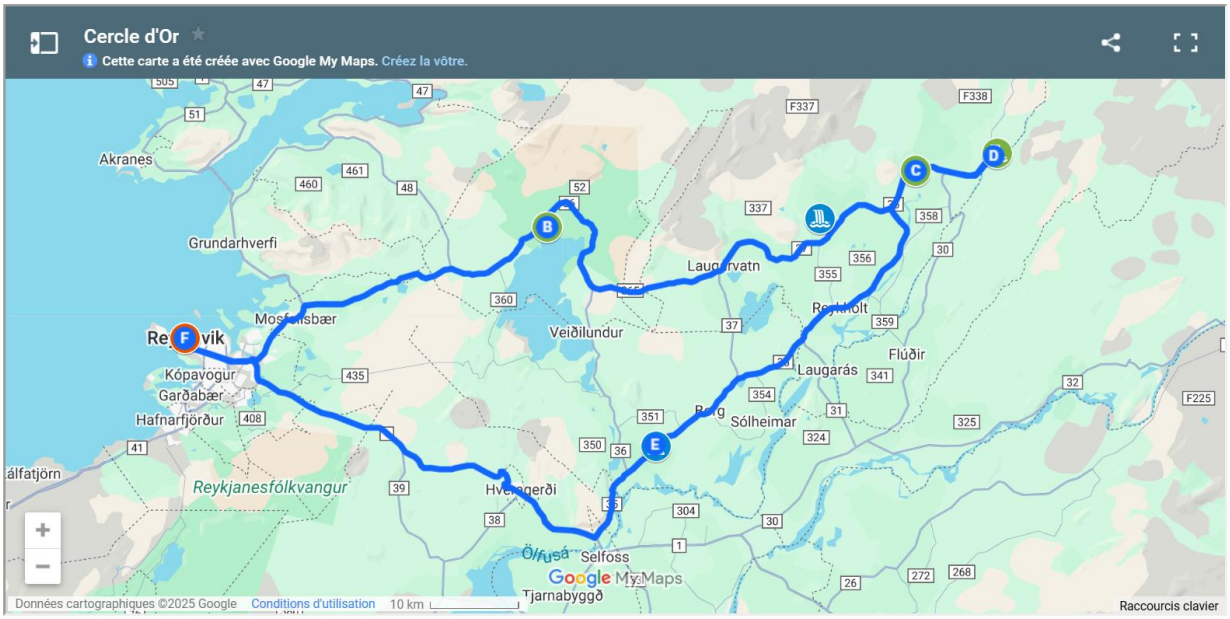

OÙ DORMIR AU CERCLE D'OR

Franchement, si vous avez une voiture et que vous souhaitez prendre votre temps pour visiter la région, ou alors si le Cercle d'Or n'est que la première étape de votre road trip avant de filer dans le Snaefellsnes ou de la Côte Sud, alors dormir dans le coin peut être une bonne idée plutôt que de retourner sur Reykjavik.
Voici quelques chouettes possibilités. Et je rappelle que les prix dépendent énormément de la saison, que cela double voire triple entre basse et haute saison. Rien que ça.

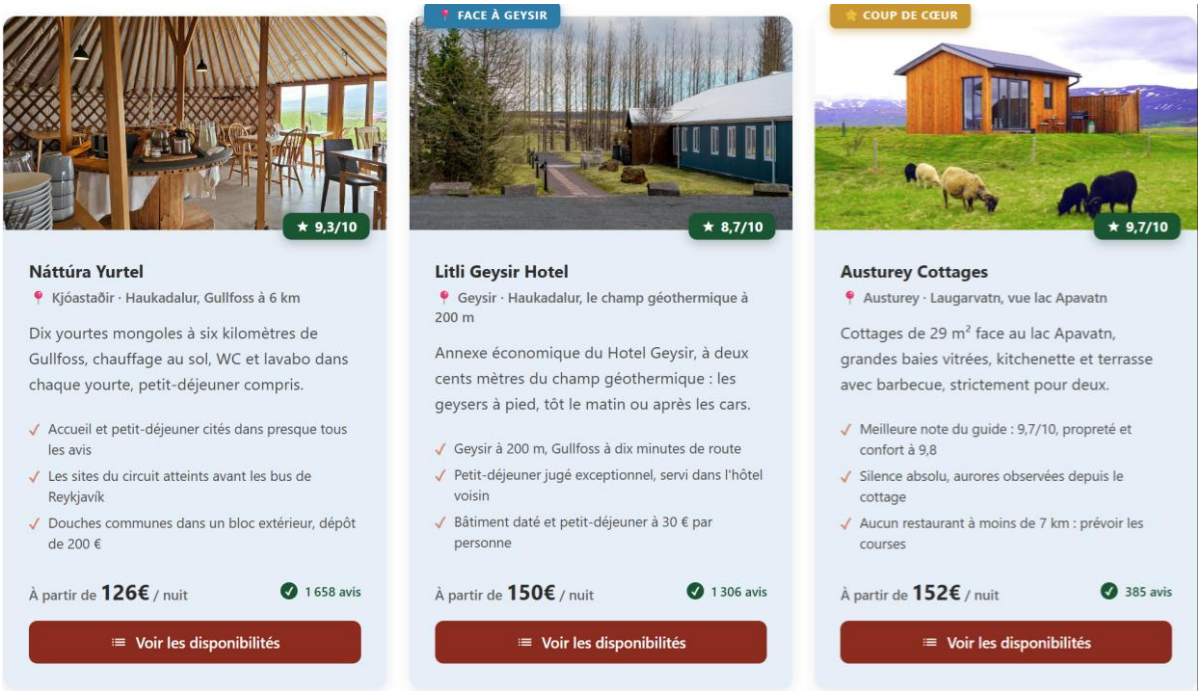





Farmhotel Efstidalur

Efstidalur 2 · Laugarvatn, Gullfoss et Geysir à 15 min

Ferme laitière en activité à quinze minutes de Gullfoss et de Geysir, avec restaurant, glacerie maison et bain géothermique.

- La position la plus centrale du circuit, selon les avis
- Restaurant de la ferme : la glace maison revient le plus souvent
- Petit-déjeuner payant, 20 € par personne

À partir de **85€** / nuit — 1 074 avis

Voir les disponibilités



Ásahraun Guesthouse

Flóahreppur · Selfoss, en pleine campagne

Petite maison d'hôtes isolée dans la campagne de Flóahreppur, avec bain chaud en pleine nature et cuisine privative équipée.

- Note de 9,6/10 sur 945 avis, propreté et accueil à 9,7
- Bain chaud extérieur, aucune pollution lumineuse alentour
- Douche partagée, pas de petit-déjeuner, virement avant l'arrivée

À partir de **117€** / nuit — 945 avis

Voir les disponibilités



Árbakki Farmhouse Lodge

Árbakki · Reykholt, au centre du circuit

Ferme-auberge de Reykholt au centre du circuit, avec véranda sous les vignes, cuisine commune et bain de source chaude.

- Accueil noté 9,8/10, le point le plus cité des 1 175 avis
- Petit-déjeuner buffet servi sous la véranda, en supplément
- Paiement en espèces sur place, animaux admis gratuitement

À partir de **158€** / nuit — 1 175 avis

Voir les disponibilités



The Hill Hotel at Flúðir

Vesturbrún 1 · Flúðir, cascade de Faxi à 14 km

Trente-deux chambres toutes de plain-pied avec patio privé, ouvrant sur un jardin et des bains à remous extérieurs.

- Accès direct chambre, patio, jardin puis bains chauds
- Personnel souriant et disponible, enregistrement facile
- Petit-déjeuner à 28 € par personne, qualité-prix noté 8,3

À partir de **127€** / nuit — 1 316 avis

Voir les disponibilités



Blue Hotel Fagrilundur

Skólabraut 1 · Reykholt, cascade de Faxi à 8 km

Camp de base assumé du Cercle d'Or, avec des bains chauds extérieurs à cinq mètres de l'entrée et des chambres de 20 m².

- Chambres grandes et lumineuses, literie et insonorisation saluées
- Bains chauds à cinq mètres de l'entrée, le point le plus cité
- Restaurants Mika et Fridheimar accessibles à pied

À partir de **131€** / nuit — 2 005 avis

Voir les disponibilités



Golden Circle Cabins

Einholt 1 · Laugarvatn, le Fontana à deux pas

Chalets neufs de 32 m² à l'écart du village, avec cuisine privative et terrasse privative donnant sur la campagne.

- Chalet neuf et lumineux, d'un standing souvent souligné
- Calme à l'écart du village, aurores vues depuis le chalet
- Ni petit-déjeuner ni restaurant, arrivée entre 16h et 21h

À partir de **170€** / nuit — 309 avis

Voir les disponibilités

TROUVEZ VOTRE LOGEMENT DE RÊVE AU CERCLE D'OR !

CÔTE SUD DE L'ISLANDE

A découvrir dans cet article

LES PLUS BEAUX ENDROITS DE LA CÔTE SUD

Comme je vous l'ai dit précédemment, le Cercle d'Or est un très bon apéritif pour découvrir l'Islande. Car vous avez droit, en une journée, à 3, 4 voire 5 sites assez exceptionnels. Et tout ça juste à côté de Reykjavik !

Donc pour moi c'est idéal pour votre début de séjour, pour vous montrer tout ce que l'Islande peut vous offrir.

Skogafoss, Seljalandsfoss et autres cascades

La côte sud de l'Islande abrite deux des cascades les plus célèbres et emblématiques du pays, connues pour leur beauté époustouflante et leur caractère photogénique.

Skógafoss est une cascade impressionnante par sa puissance et son débit constant. Très haute, elle offre également un escalier latéral permettant d'accéder à une vue imprenable depuis le sommet, d'où part une belle randonnée.

- Arrêt de bus 51
- Camping : Skogar Campsite sur place
- Logements sur le site des chutes : *Skogar Hotel*, *Hotel Skogafoss by EJ Hotels*,

Seljalandsfoss se distingue par son originalité : il est possible de marcher derrière cette magnifique cascade. Une promenade humide mais inoubliable, qui offre une perspective unique.

- Pas d'arrêt de bus à proximité (à Hvolsvollur m'enfin c'est à 20km)
- Logements à proximité : *Paradise Cave Hostel & Guesthouse*

Enfin, à proximité, vous découvrirez **Gljúfrabúi**, une cascade plus intime, nichée dans une grotte. Cette chute d'eau cachée est tout simplement sublime et très humide, ajoutant à son charme mystérieux.





Si vous venez à Seljalandsfoss par vos propres moyens et en bonne saison, sur la route 249 (juste avant qu'elle devienne F avec les rivières à franchir) en direction de Þórsmörk, alors vous avez deux sites à visiter un peu plus loin :

- La cascade cachée Nauthúsagil cachée dans son ravin
- L'épave de l'avion (encore une oui) DC-3 d'Eyvindarholt, attention parking payant







Vik i Myrdal et les plages de sable noir

L'Islande est célèbre pour ses vastes plages de sable noir, un phénomène directement lié à l'activité volcanique de l'île. Ces plages se trouvent principalement autour des volcans, notamment sur la côte sud et dans la péninsule de Snæfellsnes.

Autour de Vík, on découvrira trois de ces plages spectaculaires, dont la plus célèbre est Reynisfjara. Pourquoi cette plage en particulier ? Son cadre exceptionnel la distingue. Elle est bordée d'impressionnantes orgues basaltiques et de grottes, tandis qu'en mer, vous pouvez admirer les Reynisdrangar, des formations rocheuses majestueuses.

Attention, à cause d'une tempête la plage a été endommagée et les accès à la mer, aux orgues basaltiques, peuvent être restreints (en plus d'être dangereux).

La plage de sable noir de Vík offre également une vue imprenable sur ces formations rocheuses. Tout près, vous trouverez une autre plage magnifique : Dyrhólaey, immense et tout aussi impressionnante.

D'autres plages de sable noir sont disséminées dans la péninsule de Snæfellsnes, mais nous y reviendrons plus tard.

Il est important de noter que la région de Vík regorge de sites à explorer, alors n'hésitez pas à y passer plus de temps (pour plus de détails, consultez l'article sur Vík).

- ***Activité** coup de coeur : visiter la grotte de glace de Katla*
- ***Hébergement** conseillé : le Katla Hotel à Vik*
- *Dans l'**article** suivant, retrouvez toutes les informations sur Vik i Myrdal !*





6 logements recommandés à Vik i Myrdal

Vik est l'endroit parfait pour faire une pause à mi chemin sur la côte sud, mais aussi pour pouvoir rayonner autour. On peut rester une ou deux nuits, voire plus, pour profiter de la région.

C'est relativement cher (surtout en haute saison) mais il y a du choix, et on peut trouver de bonnes affaires si on ne vient pas en même temps que tout le monde.

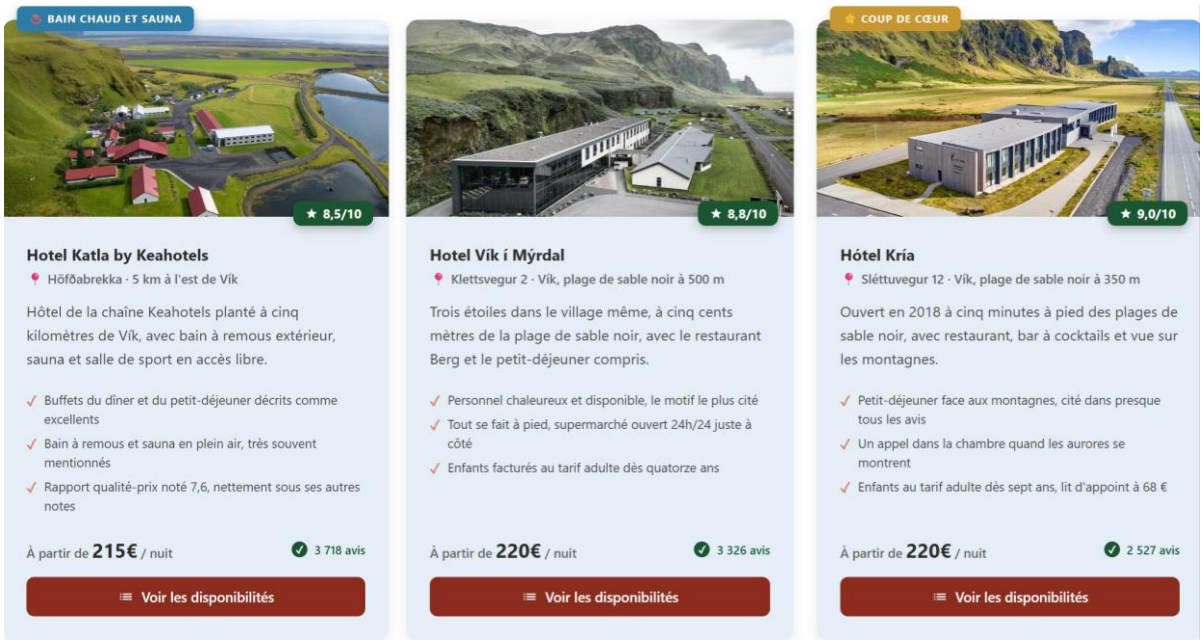

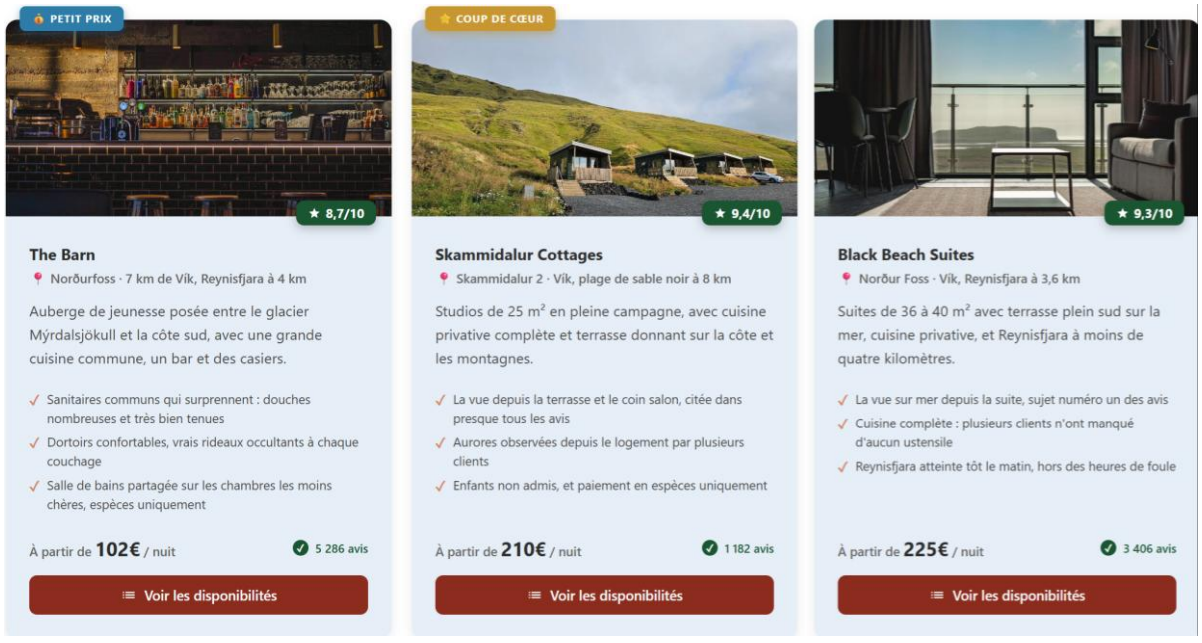

TROUVEZ VOTRE LOGEMENT DE RÊVE À VIK I MYRDAL !

Venir à Vik et visiter les environs sans voiture

Il est super facile de venir à Vik sans voiture car il y a un bus qui vient quotidiennement de Reykjavik (en passant par Selfoss) : le 51. Vous devez faire Reykjavik (gare centrale) – Selfoss, 1h. Puis attendre le Selfoss – Höfn qui ne part qu'en début d'après midi et passe par Vik (2h environ).

L'achat des billets et le planificateur pour les horaires précis sont sur *Straeto*.

On verra comment visiter les environs depuis Reykjavik plus tard, mais sachez qu'il est tout à fait possible de venir à Vik sans voiture, y rester quelques jours et profiter des environs. La voiture aide notamment pour visiter les endroits comme Dyrholaey car il n'y a pas de gros tour de visite au départ de Vik, mais vous avez tout plein d'activités, et ça c'est chouette.

Par contre, pas de source thermale ici ou dans les environs proches.

Attaquons les activités à faire à Vik et autour, avec et sans voiture.

Les activités à Vik ou qui ne nécessitent pas de voiture

A Vik, il y a vraiment pas mal de choses à faire. Même si vous n'avez pas de voiture.

On a déjà parlé des plages de sable noir, les formations rocheuses, les orgues basaltiques qui sont accessibles depuis le village.

Mais il y a d'autres chouettes choses comme le Lava Show qui est un succès tant à Reykjavik qu'à Vik, la visite d'une grotte de glace (avec une petite marche sur le glacier), vous pouvez aussi faire du cheval sur la plage. Pas mal !





Vík : grotte de glace de Katla en super-jeep

★★★★½ 4,6/5 · Très bien noté · 2 620 avis · 3 h depuis Vík · 14 pers. max · dès 6 ans

Au départ de Vík, une super-jeep traverse les plaines de sable noir du Mýrdalssandur jusqu'au glacier, puis une courte marche en crampons et casque mène à la grotte de glace de Katla, où la glace bleue se mêle aux couches de cendres volcaniques. Option au départ de Reykjavik avec Seljalandsfoss et Skógafoss.

Le trajet en super Jeep est déjà une expérience à part entière. Les paysages sont spectaculaires. — Gilles, France

- Guides passionnés et pleins d'humour, qui prennent chacun en photo · nombreuses anecdotes sur le volcan Katla
- Arrêts photo sur des lieux de tournage de Star Wars et Interstellar
- ⚠ Guide EN · grotte petite, temps à l'intérieur court · qualité/prix jugée moyenne

Annulation gratuite

À partir de **168 €**

Voir les disponibilités



Vík : tyroliennes au-dessus du canyon de Grafargil et de la cascade Hundafoss

★★★★½ 4,7/5 · Très bien noté · 27 avis seulement · 1 h 30 · guides notés 5/5

Depuis la base de Katlatrack à Vík, 5 minutes de super-jeep puis une courte randonnée dans le canyon de Grafargil, ponctuée de plusieurs tyroliennes jusqu'à 240 mètres, dont la dernière survole la cascade de Hundafoss. Équipement de sécurité et bottes de marche fournis.

Petite marche dans des endroits vraiment jolis, sur les sentiers des moutons. Les tyroliennes sont super, sans être trop effrayantes. — Gaillet, France

- Guides drôles et rassurants, parfaits pour une première tyrolienne · apprécié aussi des familles avec ados
- Figures à tester en vol, jusqu'au « Spiderman » tête en bas · astuces données par les guides
- ⚠ Guide EN · jugé un peu court · de 30 à 110 kg, dès 8 ans

Annulation gratuite

À partir de **103 €**

Voir les disponibilités



Vík : Lava Show, de la vraie lave en fusion à quelques mètres

★★★★½ 4,7/5 · Très bien noté · 1 262 avis · 50 min · accessible en fauteuil roulant

Dans une salle de Vík, de la vraie lave chauffée à 1 100 °C est versée à quelques mètres du public : on sent sa chaleur, on l'entend crépiter au contact de la glace, puis on la regarde couler et se figer. Spectacle maintenu par tous les temps, été comme hiver.

Une expérience très intéressante et unique : combien de fois a-t-on l'occasion d'approcher de si près de la vraie lave en fusion ? — Jim, États-Unis

- Animateurs drôles et passionnants, disponibles pour les questions · beaucoup d'infos sur les volcans islandais
- Arriver tôt pour une place au premier rang · restaurant de soupes sur place
- ⚠ Spectacle en anglais, fiche en français fournie · partie lave jugée courte

Annulation gratuite

À partir de **49 €**

Voir les disponibilités

Les activités à partir de Vik qui nécessitent une voiture

Avec une voiture, c'est bien plus facile et vous avez des activités fort sympathiques en plus comme la motoneige, marcher sur un glacier Et évidemment vous avez tous les paysages autour (comme Dyrholaey, les canyons…) que l'on va voir juste après.

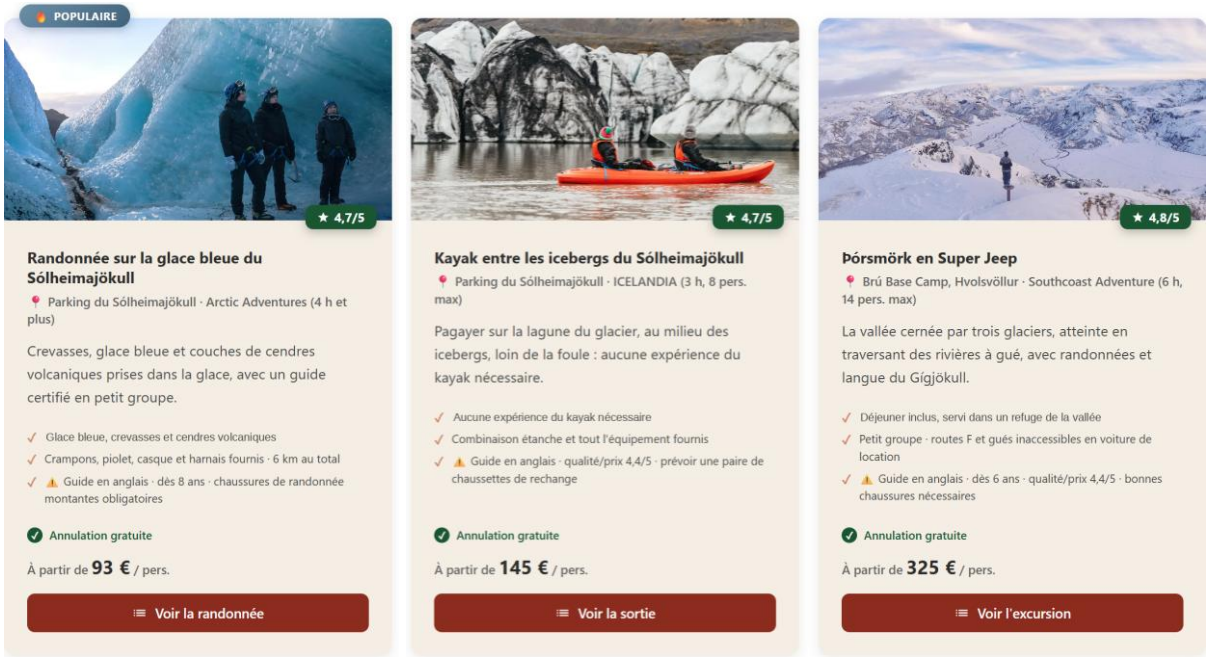

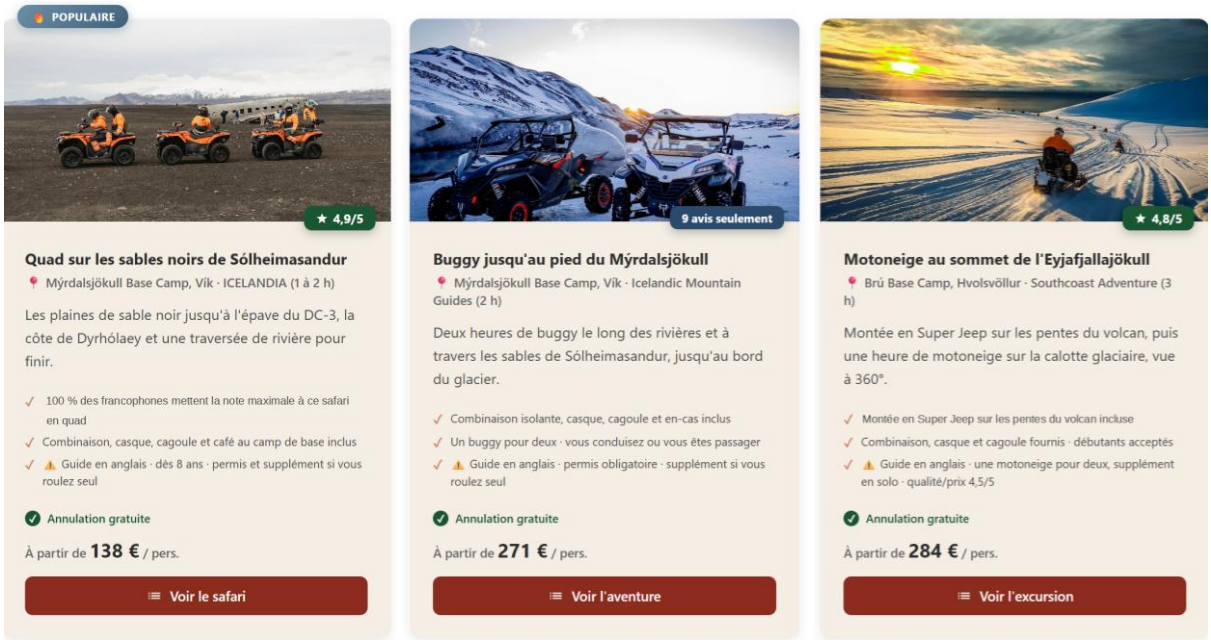

Et dans *la carte de l'Islande*, vous avez une section super complète sur Vik i Myrdal.

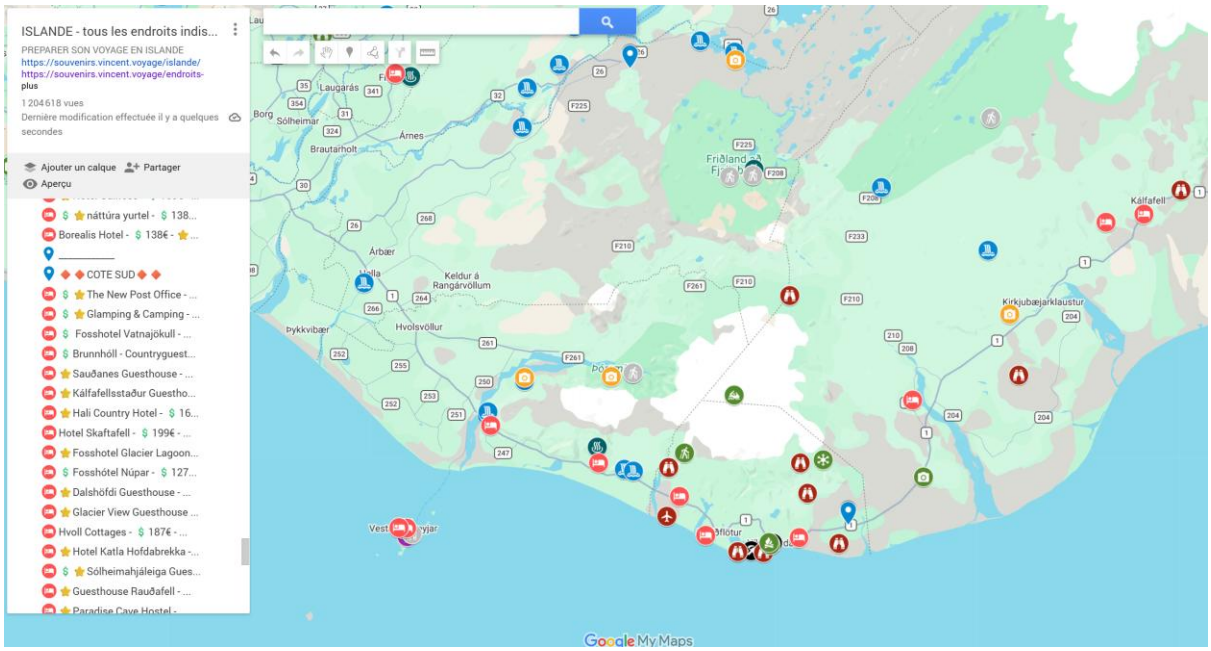

Ce guide vous est utile ?



Il est *gratuit* et le restera. Si vous souhaitez m'aider à ce que cela continue, vous pouvez utiliser les liens dans ce guide ou dans les articles : cela ne vous coûte rien de plus. Ou vous pouvez aussi m'offrir un café virtuel, ça fait super plaisir :)

Activités · Hôtels · Voiture · Offrir un café (5 €)

Dyrholaey

J'affectionne particulièrement cet endroit pour plusieurs raisons. Lors de ma première visite, j'y suis allé pour observer des macareux. En effet, pendant la saison propice, c'est l'un des lieux les plus accessibles pour les apercevoir ! Des sentiers balisés facilitent leur observation.

Mais ce qui me fascine le plus à Dyrhólaey, c'est la vue imprenable que cette falaise offre. Bien que les formations rocheuses des Reynisdrangar à Vík soient tout aussi impressionnantes et situées à proximité, la vue depuis le sommet de la falaise est tout simplement exceptionnelle. On y découvre une plage de sable noir qui semble s'étendre à l'infini, comme mentionné précédemment. Et, étrangement, c'est sous un ciel menaçant que l'atmosphère y est la plus captivante !

Il n'y a rien de spécifique à faire, à part se promener, profiter de l'ambiance, voir les macareux quand c'est la saison, c'est ça qui est top ici, juste vous et la nature.

Malheureusement si vous êtes sans voiture, aucun tour ne propose l'arrêt aux falaises. Vous irez à la plage oui, mais pas tout en haut et c'est bien dommage.





Le glacier Solheimajokull

Le Sólheimajökull est une extension de l'immense calotte glaciaire Mýrdalsjökull, sous laquelle se cachent plusieurs volcans encore actifs, dont le célèbre Eyjafjallajökull et le Katla, dont l'éruption est attendue dans les années à venir.

Sólheimajökull est le glacier le plus accessible depuis Reykjavik, et il sera probablement le premier que vous rencontrerez en explorant la côte sud. Pour une première expérience glaciaire, il est vraiment impressionnant et extrêmement photogénique. Sa longue langue de glace et sa lagune parsemée d'icebergs noirs, résultat du mélange de sable volcanique noir et de glace, créent un paysage surprenant et unique.

Bien que vous puissiez vous en approcher de très près, il est fortement recommandé de faire appel à un guide pour toute randonnée sur le glacier en raison des dangers potentiels.

Personnellement, j'adore ce glacier !

- *Activité préférée : faire une **randonnée sur le glacier***







Le canyon de Fjadrargljufur

L'Islande abrite de nombreux canyons, mais peu sont aussi facilement accessibles que celui-ci. Situé près de la route principale, il se découvre au cours d'une agréable randonnée de 2 km, offrant des vues spectaculaires tout au long du parcours.

Bien qu'il ne soit pas le plus vaste, ce canyon se distingue par sa beauté et son caractère photogénique. Si les conditions le permettent, vous pourrez même explorer son intérieur (enfin je crois que c'est interdit depuis, il y a une barrière).





Les Iles Vestmann et les macareux

Les îles Vestmann, situées à quelques kilomètres au large de l'Islande, constituent un véritable paradis naturel et ornithologique. Parmi elles, seule l'île de Heimaey est habitée et accessible aux visiteurs, mais cela suffit amplement tant elle est magnifique. Il y a environ 50 ans, l'île s'est agrandie suite à l'éruption soudaine d'un volcan en pleine nuit. Bien que cette éruption ait détruit une partie du village et nécessité l'évacuation de l'île, le volcan est aujourd'hui un site de randonnée très apprécié. D'ailleurs, il émet encore de la fumée par endroits !

Mais ce qui rend les îles Vestmann vraiment exceptionnelles, c'est qu'elles abritent **la plus grande colonie de macareux**, ces adorables oiseaux. De mai à août, vous pouvez les observer, ainsi que de nombreuses autres espèces comme les fous de Bassan, dans un cadre naturel époustouflant. Bon, j'espère que vous aurez plus de chance que moi, j'y suis allé et ils étaient tous en mer. Dans ce cas mon conseil serait, si vous avez le temps, d'y dormir une nuit pour pouvoir les voir à leur départ et à leur retour.

- ***Hébergement** conseillé : les cabines idéalement placées de Camping & Glamping . Mais il n'est pas ouvert toute l'année, donc les capsules ci-dessous sont une excellente alternative !*



Comment aller aux iles Vestmann

On va forcément aux iles **Vestmann en bateau**.

- Le **bateau** se prend à Landeyjahöfn, situé à 1h de Vik ou 2h de Reykjavik
  - C'est la compagnie Herjolfur qui opère
  - Il y a entre 7 et 8 trajets quotidiens, selon les saisons
  - Le prix est de 17€ par personne, 25€ pour la voiture

- Mais on peut aussi **passer par une agence** depuis Reykjavik. Vous verrez les macareux et découvrirez les volcans encore fumants de l'ile !
  - *Infos et réservation*

Sur place, vous avez aussi la Puffling Patrol, un centre de « réhabilitation » des macareux qui se perdent (notamment les petits) à cause de la pollution lumineuse. Ca se visite il me semble.







Depuis Reykjavik : îles Westman, macareux et volcan Eldfell en une journée

★★★★½ 4,7/5 · Très bien noté · 216 avis · 14 h · prise en charge incluse · petit groupe garanti

De Reykjavik à Landeyjahöfn, puis 30 minutes de ferry jusqu'aux îles Westman : rocher de l'Éléphant, falaises à macareux de Stórhöfði, musée Eldheimar sur l'éruption de 1973 et montée sur le volcan Eldfell, ferry et entrée du musée inclus. Temps libre en ville avant le ferry du retour.

Longue journée, mais les sites en valaient vraiment la peine. Mélange parfait d'activités avec suffisamment de temps à chaque arrêt. — Jayne, États-Unis

- Guides enthousiastes et drôles, qui connaissent l'île par cœur · bonnes adresses pour le déjeuner
- Macareux vus de près, parfois des baleines au large · sanctuaire des bélugas possible en supplément
- ⚠ Guide EN · repas non inclus · identité des passagers à envoyer 4 jours avant

Annulation gratuite

À partir de **209 €**

Voir les disponibilités

Le village abandonné de Nuppstadur

Un plongeon dans le passé islandais ! Ces villages étaient auparavant très courants, dans les siècles précédents. Et même jusqu'au milieu du 20e siècle, certains étaient encore habités. Mais avec la rudesse de la vie islandaise, les habitants ont préféré aller en ville dans des habitations plus récentes. D'ailleurs, Nuppstadur, qui date probablement du 16e siècle, est devenu un village fantôme depuis 2010, date du décès de son dernier habitant.

Ce village est un témoignage du passé. On y voit les maisons recouvertes d'herbe, idéal pour résister au froid, la jolie petite église, et le cadre qui est superbe avec les montagnes en toile de fond.

Pour y accéder, c'est super simple. Uniquement en voiture (pas d'arrêt de bus, pas d'agence), c'est environ 15 minutes avant le Skaftafell en venant de l'ouest.

Attention : maintenant l'entrée du village est fermée par la grille, on ne peut plus s'y balader mais juste le voir de l'extérieur.





L'avion abandonné DC3

Alors non, ce n'est pas du patrimoine naturel ou culturel. Mais c'est surprenant !

Au milieu de nulle part, enfin si, d'une immense plage de sable noir, on trouve la carcasse d'un avion qui s'est écrasé ici il y a maintenant 50 ans. On est d'accord que ce n'est pas vraiment ce que l'on s'attend à trouver sur les plages islandaises :D

A l'époque, et il y a encore peu, les Etats Unis assuraient la défense islandaise avec notamment une base militaire dans le Reykjanes. Ce qui explique de nombreux survols de l'ile par les avions américains.

Attention : comme l'épave principale a été très fortement dégradée par les visiteurs, le propriétaire a ajouté une nouvelle épave, donc là il y en a deux depuis peu.

Pour **aller à l'épave**, il n'y a pas d'arrêt de bus, donc c'est forcément soit en voiture, soit avec une agence. Il y a un gros parking que l'on ne peut pas manquer (regardez sur *la carte de l'Islande*)

Sur place :

- Soit ***vous marchez***, c'est pas à côté, 1h dans le sable (2h aller retour). Je l'ai fait plusieurs fois, ça se fait si la météo est bonne, c'est sympa de se sentir perdu dans cet endroit (ya quand même un chemin, je vous rassure)
- Soit *vous* ***prenez la navette*** qui existe depuis peu et est bien pratique. En 15 minutes hop ! vous êtes sur place. Surtout pratique si vous n'avez pas le temps, vous ne voulez/pouvez pas marcher ou si la météo n'est pas top top
    - *Infos et réservation*

Le site est ouvert 24/24 et est aussi prisé pour les aurores (enfin si la météo le permet, comme vous pouvez le voir sur les photos !)

- Si vous souhaitez y aller avec **une agence depuis Reykjavik** car vous n'avez pas de voiture, il y en a une qui propose le tour de la côte sud en incluant notamment la visite au DC3
    - *Infos et réservation*

Autre option sympa, si vous êtes déjà dans le coin, vous pouvez **y aller en quad**. Sur ces plages, ça doit être le plein de sensations (et de sable noir dans les cheveux !)

    - *Infos et réservation*





Le parc de Skaftafell

Le Skaftafell est intégré au vaste parc national du Vatnajökull, qui couvre un sixième du territoire islandais. Cette magnifique calotte glaciaire abrite certains des paysages les plus époustouflants du pays (on va y revenir un peu plus tard).

Au sein de ce parc, la randonnée menant à la cascade **Svartifoss** est incontournable. Cette cascade se distingue par ses impressionnantes orgues basaltiques. Le sentier, accessible à tous, vous fera également découvrir un village abandonné et des panoramas à couper le souffle. On y trouvera aussi des maisons recouvertes d'herbe en fin de rando. Enfin, les paysages sont assez dingues, vraiment.

- *Il y a un arrêt de **bus** 51*





Pour loger à côté du parc de Skaftafell, c'est pas évident. Il n'y a pas de logement juste à côté, il faut aller sur la route de Hof quelques kilomètres au sud, avec **de chouettes logements** comme :

- *Skaftafell* Hotel
- *The Potato Storage* (oui oui, un ancien hangar à patates :D)
- *Fosshotel Glacier* Lagon, entre les glaciers et les lagunes

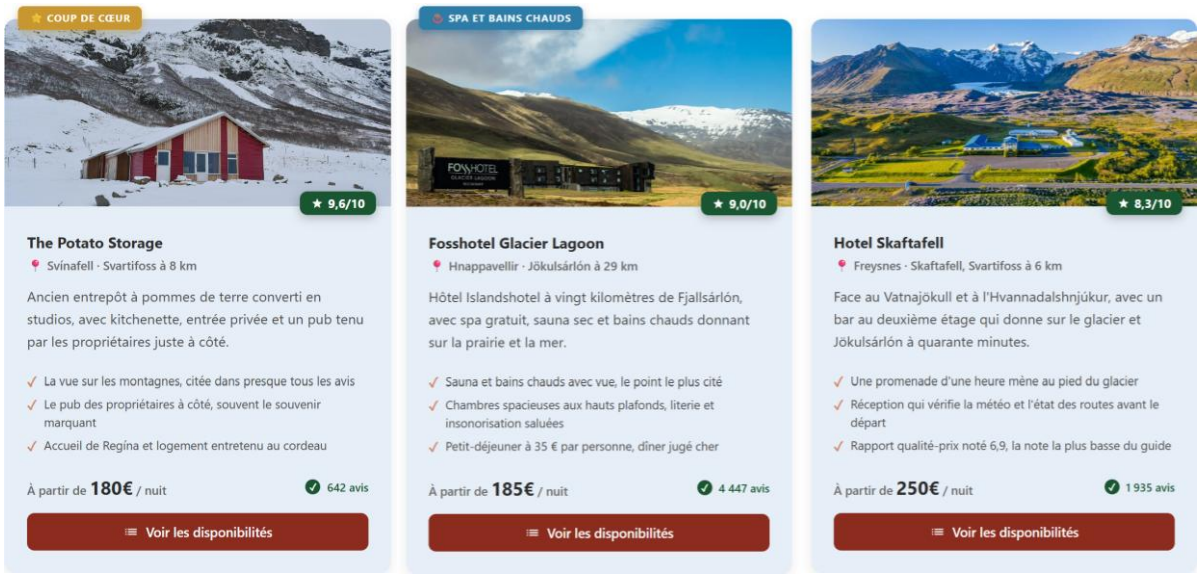

C'est également le point de départ de **nombreuses activités** :

- *Randonner sur un glacier*
- *Visiter une grotte de glace*
- *Faire de l'escalade de glace*



Les glaciers Svinafellsjokull et Skaftafellsjokull

Dans la région de Skaftafell, deux glaciers majestueux et impressionnants se dressent côte à côte, offrant un spectacle à couper le souffle. Bien que d'autres glaciers soient présents, ces deux-là sont les plus accessibles.

Le Skaftafellsjökull est accessible directement depuis le parking principal de Skaftafell, tandis que le Svínfellsjökull se trouve un peu plus loin.

L'un des grands avantages de ces glaciers est leur accessibilité. Vous pouvez vous promener à proximité et admirer les icebergs flottant dans les lagunes avoisinantes.

Choisir entre les deux est impossible tant ils sont magnifiques. C'est pourquoi je vous recommande de visiter les deux !

Enfin, le Svínafellsjökull est souvent le point de départ pour des randonnées sur glacier, une expérience vraiment enrichissante

- ***Activités** coup de coeur : une randonnée sur le glacier ou visiter une grotte de glace!*
- ***Hébergement** conseillé : le superbe Fosshotel Glacier Lagoon*







Skaftafell : glacier Falljökull et grotte de glace bleue, au départ de Hof

★★★★½ 4,5/5 · Très bien noté · 1 986 avis · 4 h · 12 pers. max · dès 8 ans

Depuis la base de Tröll à Hof, près de Skaftafell, un court transfert puis 20 minutes de marche mènent au glacier Falljökull : environ 1 h 30 en crampons entre crevasses et moulins, avec l'entrée dans une grotte de glace bleue naturelle. Boissons chaudes offertes avant le départ et au retour.

La randonnée était fatigante, mais elle était tout de même faisable, même avec notre condition physique moyenne et notre âge de plus de 55 ans. — Robert, Pays-Bas

- Guides énergiques et clairs, très attentifs à la sécurité · eau du glacier à goûter en route
- Partir au premier créneau de 9 h pour éviter la foule · le premier groupe a souvent le glacier pour lui
- Guide EN · grotte souvent petite, loin des photos · prix jugé élevé

Annulation gratuite

À partir de **140 €**

Voir les disponibilités

La lagune de Jokulsarlon et Diamond Beach

Après le Blue Lagoon, Jökulsárlón est sans doute l'un des sites les plus célèbres d'Islande. Cette vaste lagune glaciaire est parsemée de centaines d'icebergs qui dérivent lentement vers la mer, s'échouant finalement sur Diamond Beach, la plage de sable noir située juste derrière. En arrière-plan, le majestueux glacier Vatnajökull domine le paysage.

C'est un lieu incontournable, particulièrement magnifique au coucher du soleil. Vous pourrez également y observer des phoques se prélassant sur la glace ou jouant dans l'eau.

Pour compléter l'expérience, une excursion en bateau sur la lagune peut être sympathique !

- *Il y a un arrêt de **bus** 51. Souci, il ne passe qu'une fois par jour, donc si vous descendez là, vous ne pouvez pas repartir et il n'y a pas de campsite ou d'hôtel accessibles à pied.*
- ***Activité** coup de coeur : observer le coucher de soleil, mais aussi faire un tour en kayak*
- ***Hébergement** conseillé : les chambres de la ferme Skyrhusid, juste à côté de la lagune*







Mais vous avez d'autres activités à faire autour de Jokulsarlon. Evidemment, si vous êtes dans la bonne saison et que la météo est propice, vous pouvez y observer les aurores boréales. Je vous avoue n'avoir jamais eu un temps suffisamment bon pour que ça soit le cas :D

Sinon, toujours dans les activités nautiques, vous pouvez faire **un tour en bateau amphibie**, c'est sympa et pas trop cher !



Jokulsarlon est aussi le **point de départ** d'activités dont on a parlé juste au dessus comme :

- Aller voir une grotte de glace
- Faire une randonnée sur le glacier





Visiter Jokulsarlon depuis Reykajvik

Tous les tours au départ de Reykjavik qui visitent la côte sud ne vont pas à Jokulsarlon car c'est loin. C'est une très grosse journée. Mais il y en a ! Et franchement, je dirais que si vous n'avez pas de voiture, si cela ne vous dérange pas de faire du (mini)bus, alors oui, faites le, car cette partie de l'Islande est vraiment sympa.



Dormir à proximité de Jokulsarlon

Vous pouvez aller à Höfn (ce que je fais en général car je continue vers l'est), mais ça fait une petite trotte. Heureusement à côté de la lagune, il y a de bons petits hôtels.

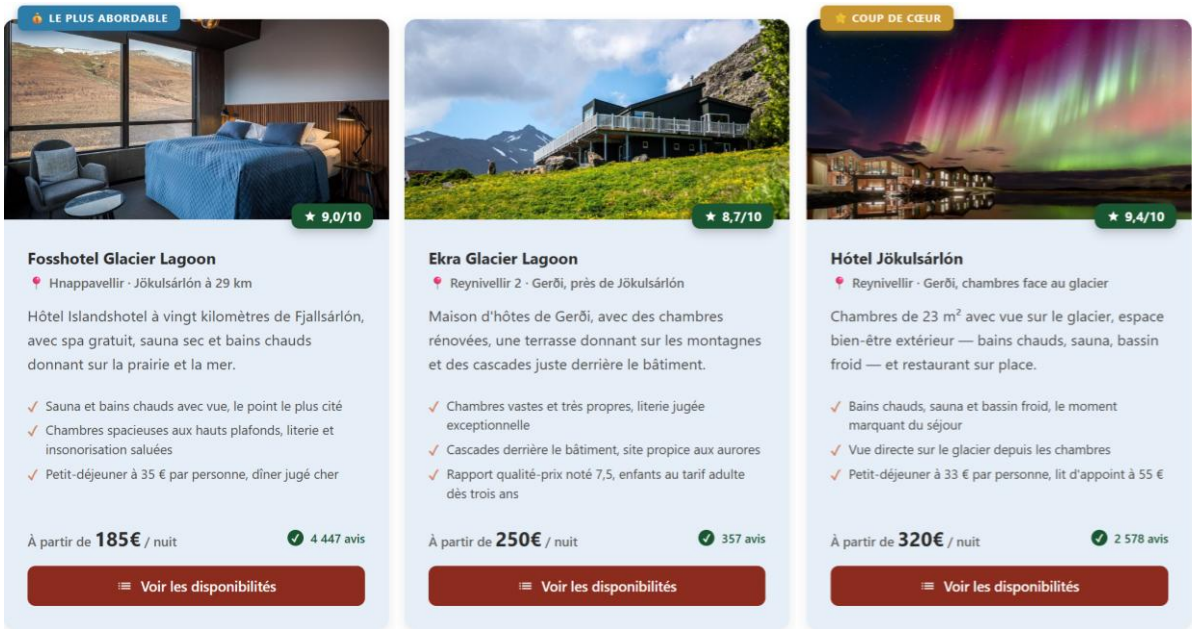

La lagune de Fjallsarlon

Fjallsarlon est une autre lagune glaciaire juste à côté de Jokulsarlon. Il n'y a pas de gros icebergs comme sa voisine, mais il y a aussi beaucoup moins de monde. C'est une visite facile et très sympa ! Je conseille vraiment d'y faire un saut 🙂

Si vous êtes sans voiture, il n'y a pas d'arrêt de bus à proximité. Et les tours ne s'y arrêtent pas.

J'aime vraiment bien cet endroit. Je trouve qu'on a beaucoup de flexibilité pour se balader à côté, plus qu'à Jokulsarlon où le site est protégé.

Comme à Jokulsarlon, vous pouvez faire un petit tour en bateau dans la lagune, entre les icebergs. Et encore mieux ! Maintenant vous pouvez aussi aller **marcher sur le glacier**. Et **vous y allez en bateau** donc vous combinez les deux activités, c'est super chouette. Et beaucoup moins de monde, je le répète.







Fjallsárlón : Zodiac entre les icebergs et randonnée sur un glacier sans foule

★★★★★ 4,8/5 · Exceptionnel · 75 avis · 4 h · 10 pers. max · guide noté 4,9/5

Au départ de Fjallsárlón, 25 minutes de Zodiac entre les icebergs jusqu'au pied du Fjallsjökull, puis environ 2 heures de randonnée en crampons, casque et harnais sur un glacier réservé à l'opérateur, avant le retour en bateau. Parking gratuit et restaurant Frost sur place.

Vous êtes le seul petit groupe sur ce glacier, ce qui n'est pas le cas lors des autres randonnées de la région ! — Elyse, États-Unis

- Guides drôles et pédagogues, avec des pauses pour expliquer · rythme accessible aux non-randonneurs
- Zodiac calme, même pour qui craint le mal de mer · créneau du matin conseillé pour la météo
- ⚠ Guide EN · dès 14 ans · rando fatigante pour les jambes, pas de descente en crevasse

Annulation gratuite

À partir de **210 €**

Voir les disponibilités

Ils ont aussi commencé à développer plus d'activités, dont des assez originales comme flotter dans la lagune grâce à une combinaison flottante.

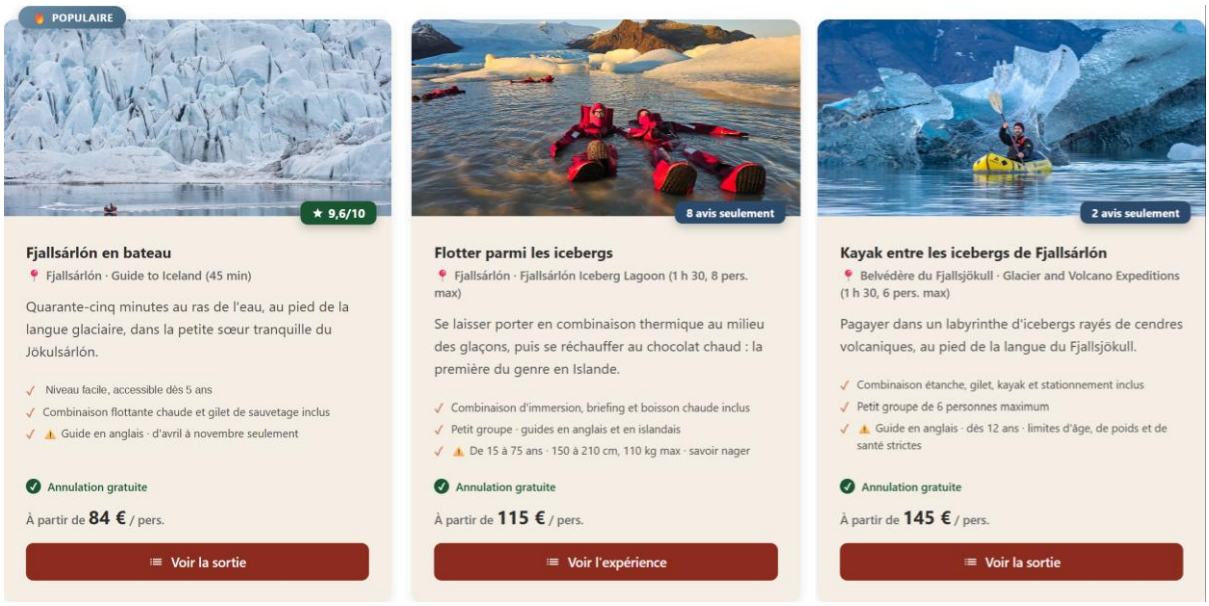

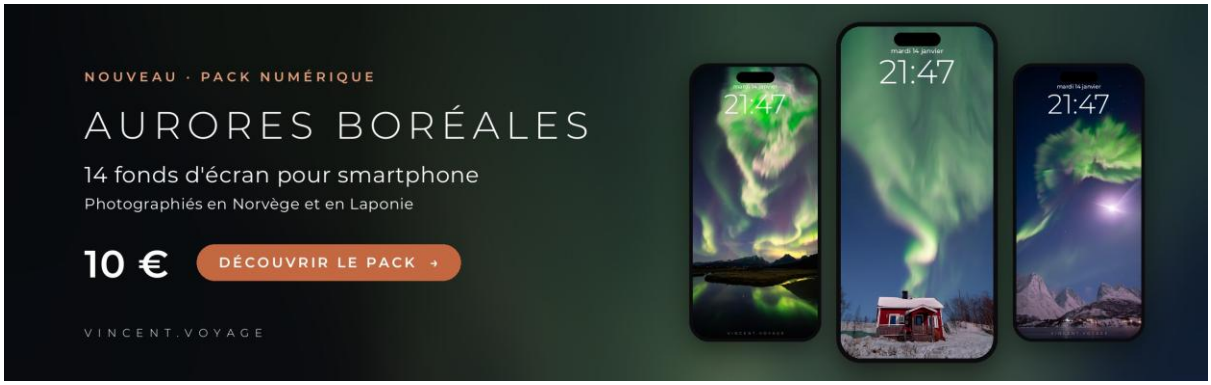

Le canyon de Mulagljufur

Múlagljúfur est l'un de ces trésors cachés que l'Islande recèle en abondance. Longtemps méconnu, ce canyon a gagné en popularité ces dernières années et est désormais plus accessible. La randonnée pour l'explorer est relativement facile et offre des vues époustouflantes, notamment une cascade spectaculaire à son extrémité. Cependant, soyez prudent si la pluie a précédé votre visite, ce qui est fréquent en Islande.

Une chose est sûre : cette randonnée sera l'une des plus mémorables de votre séjour en Islande !





Les champs de lave Eldhraun

Ici, on se croirait sur une autre planète. Ce paysage est dominé par des champs de lave à perte de vue, mais pas n'importe lesquels : ils sont recouverts d'une mousse verte unique, endémique à l'Islande. Le nom de ce lieu, qui signifie « désert de lave du feu », évoque la deuxième plus grande coulée de lave depuis 1300. Impressionnant, n'est-ce pas ? Plus précisément, ce champ de lave résulte de l'éruption du Laki en 1783, qui a duré plusieurs années et a perturbé les récoltes au point de provoquer des famines en Europe, contribuant indirectement à la Révolution française. L'histoire du pays s'est donc en partie écrite ici.

Dans le Geopark, plusieurs sentiers de randonnée permettent de découvrir comment la nature reprend ses droits dans ce décor apocalyptique





Le Vestrahorn

Le Vestrahorn est l'un des sites les plus emblématiques d'Islande, une montagne iconique très appréciée des photographes et des touristes pour son caractère unique et son accessibilité.

Ce qui rend le Vestrahorn si fascinant, c'est qu'il offre une atmosphère différente à chaque visite, selon la météo et le moment de la journée. Le climat y est souvent capricieux et venteux, mais cela en fait un lieu idéal pour observer les aurores boréales. De plus, les petites dunes de sable noir qui précèdent la montagne ajoutent une touche de beauté supplémentaire.

C'est un incontournable, et je vous garantis que vous voudrez y revenir encore et encore !

Le Vestrahorn se visite toute l'année. C'est à proximité d'un village viking, une reconstitution pour les besoins d'un film. C'est plutôt intéressant je trouve, ça mérite une visite.

- ***Activité** coup de coeur : un endroit parfait pour les aurores boréales… si la météo le permet!*
- ***Hébergement** conseillé : les hébergements dans la ferme équestre Dynjandi Guesthouse*
    - *Sinon juste à côté vous avez le Viking Café qui a ouvert des chambres très correctes. Par contre si c'est pour votre campervan, là ça laisse à désirer selon les retours que j'ai eu.*
- ***Entrée** en voiture payante : 1000 ISK qui se paient soit au café, soit à la borne de la barrière. Si jamais vous voulez venir plusieurs fois, notamment plusieurs nuits, vous pouvez demander au café s'il y a des réductions en cas de multiples passages. Normalement oui.*
    - *Si vous entrez **à pied**, c'est gratuit, mais faut marcher un peu.*
- *Pas de bus qui va au Vestrahorn. Il y a un arrêt à Höfn, le village à côté mais après c'est tout de même 15 km à pied. Ou en stop.*





OU DORMIR SUR LA CÔTE SUD

La côte sud est grande, très grande. Selon le temps que vous mettez, l'idéal est de s'arrêter quelque part et rayonner autour pendant deux jours. Et pour ça, Vik i Myrdal est le point de chute idéal. Bien situé presque à la moitié de la côte sud, c'est très pratique pour visiter les cascades, les canyons, certains glaciers…

Puis comme c'est vraiment grand, vous devrez vous arrêter plus loin pour profiter des sites qui sont éloignés de Vik, comme le Skaftafell, Jokulsarlon ou le Vestrahorn. Et là c'est pas mal, il y a également plusieurs possibilités intéressantes.

Donc 3 nuits sur la côte sud, franchement c'est pas mal ! par contre comme c'est la région la plus touristique du pays et qu'il n'y a pas beaucoup beaucoup d'options, il faut réserver en avance. Sinon les prix explosent (enfin ils explosent dans tous les cas en pleine saison !)

Je vous récapitule les différents logements dont on a parlé précédemment dans cette (très grande) section sur la côte sud islandaise.

6 logements recommandés autour de Vik i Myrdal

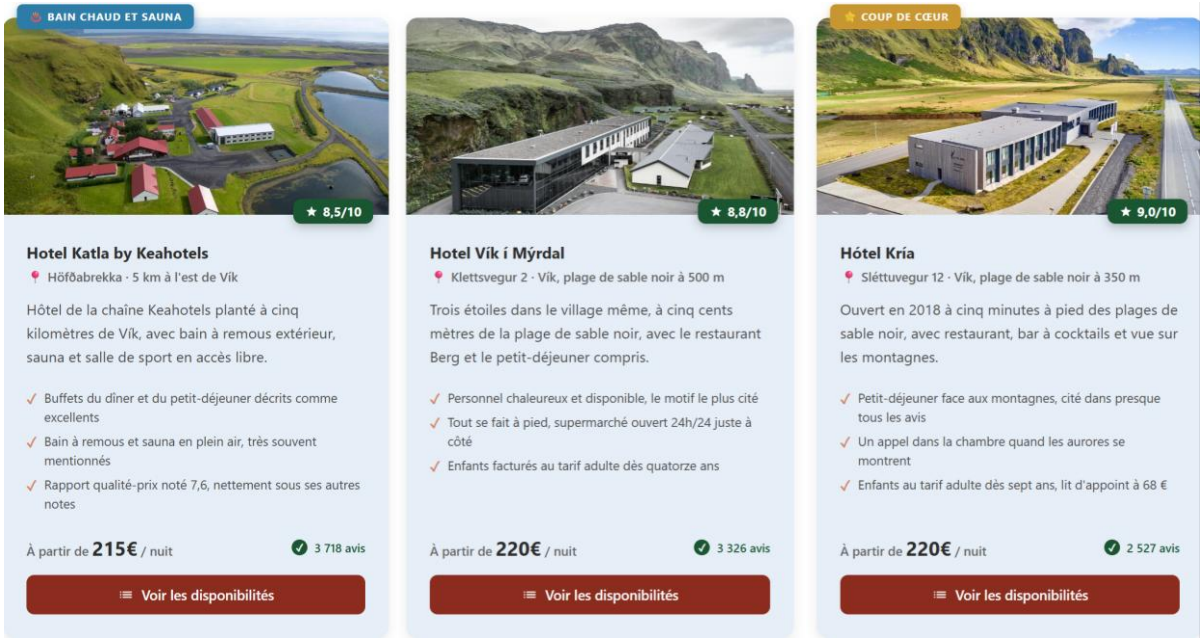

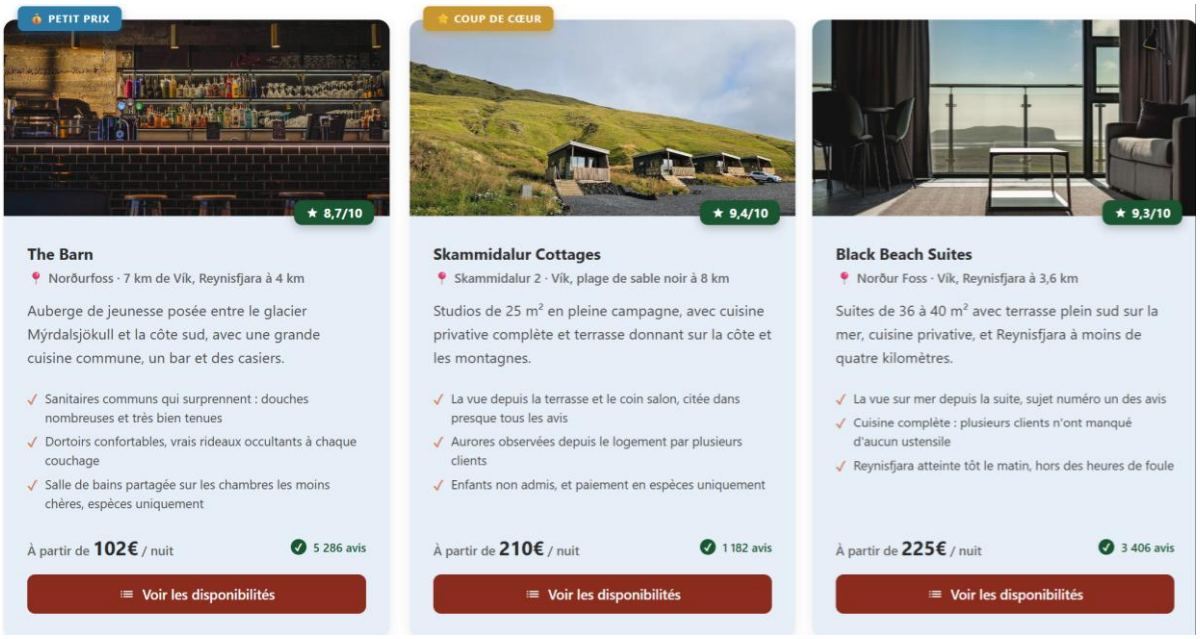

3 logements recommandés autour du Skaftafell



3 logements recommandés vers Jokulsarlon

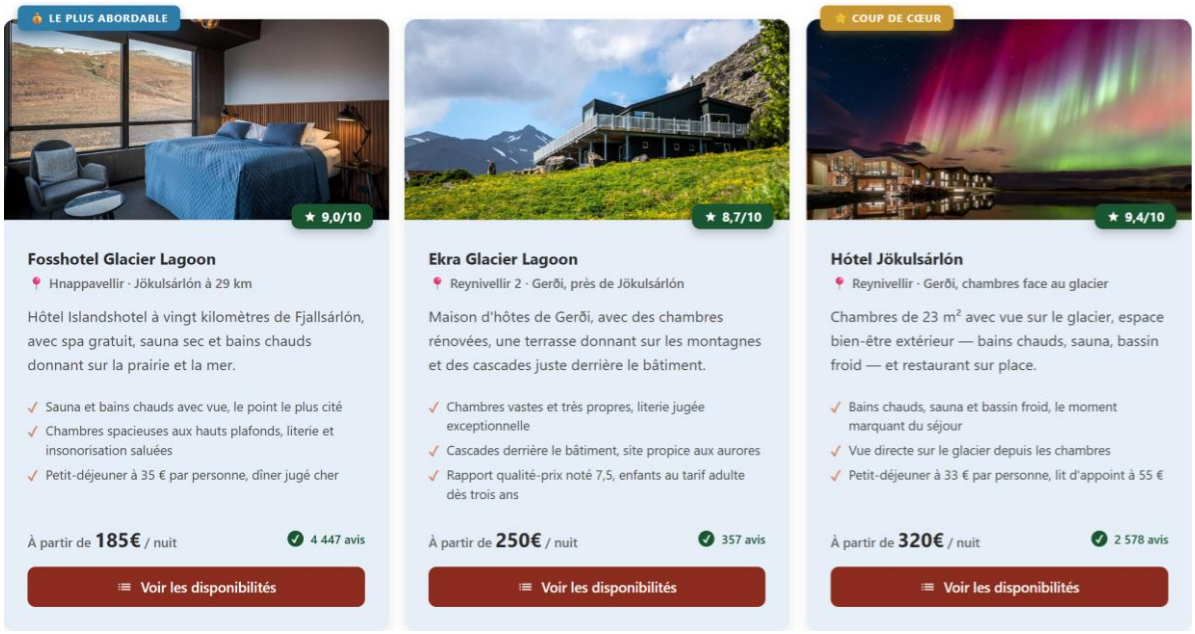

3 logements recommandés vers Höfn et le Vestrahorn



TOUTES LES ACTIVITES SUR LA CÔTE SUD DE L'ISLANDE

Visites de grottes de glace, randonnées sur les glacier, bateau sur la lagune Jokulsarlon, voici quelques exemples d'activités que vous pouvez faire tout au long de la côte sud de l'Islande

Randonner sur un glacier et escalade de glace

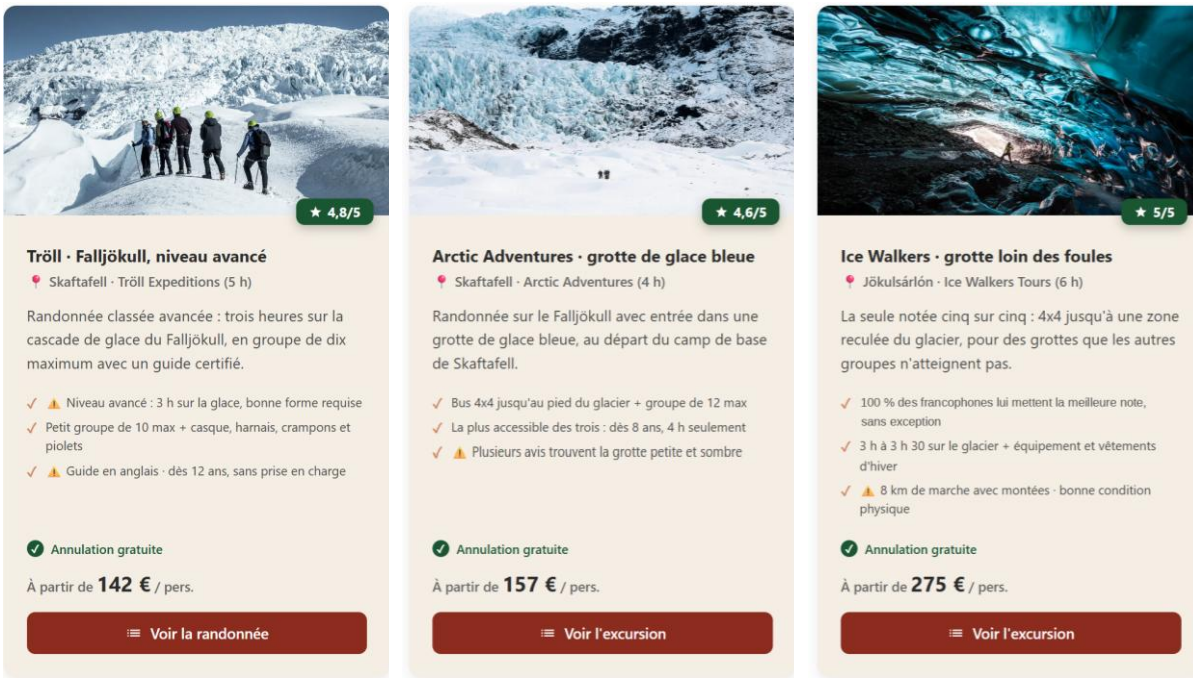



Visiter une grotte de glace



Vík : grotte de glace de Katla en super-jeep

★★★★½ 4,6/5 · Très bien noté · 2 605 avis · 3 h depuis Vík · 14 pers. max · guide noté 4,8/5

Au départ de Vík, une super-jeep traverse les plaines de sable noir du Mýrdalssandur jusqu'au glacier, puis une courte marche en crampons mène à la grotte de glace de Katla, où la glace bleue se mêle aux couches de cendres volcaniques. Option au départ de Reykjavik avec Seljalandsfoss et Skógafoss.

Le circuit en super jeep, le parcours pour rejoindre la grotte de glace et la grotte en elle-même font de cette activité un moment particulier. — Stéphanie, France

- Super-jeep depuis Vík · 14 participants maximum · environ 40 min de piste à l'aller
- Crampons et casque fournis · dès 6 ans · créneaux moins chers à 12 h et 15 h
- Guide EN · grotte variable selon la fonte · repas non inclus

Annulation gratuite

À partir de **168 €**

Voir les disponibilités



Skaftafell : randonnée sur le Vatnajökull et grotte de glace bleue

★★★★½ 4,6/5 · Très bien noté · 860 avis · 4 h · 12 pers. max par guide · dès 8 ans · guide noté 4,9/5

Depuis le camp de base de Skaftafell, un bus 4x4 vous mène au pied du Falljökull, langue du Vatnajökull, pour environ 2 h 30 de randonnée en crampons entre crêtes, crevasses et moulins, avec une halte dans une grotte de glace naturelle. Accessible aux débutants sans grande condition physique.

Le matériel est fourni et bien expliqué, on s'est sentis en parfaite sécurité. Marcher sur le glacier est incroyable. La vue sublime. — Lucile, France

- Petit groupe de 12 maximum par guide · bus 4x4 jusqu'au pied du glacier
- Crampons, piolet, casque et harnais fournis · chaussures de rando louables sur place
- Guide EN · grotte souvent petite, la rando reste le temps fort

Annulation gratuite

À partir de ~~157 €~~ **139 €**

Voir les disponibilités



Jökulsárlón : grotte de glace bleue et randonnée sur le Vatnajökull en petit groupe

★★★★★ 4,9/5 · Exceptionnel · 73 avis · 5 à 6 h · départ de Jökulsárlón · dès 14 ans · guide noté 4,9/5

Au départ de Jökulsárlón, 30 min de jeep puis une vraie randonnée d'1 h à 1 h 30 sur le Vatnajökull jusqu'à une grotte de glace bleue, explorée en petit groupe de 8 avec un guide local qui laisse le temps des photos. Fiche d'informations écrite en français fournie.

La grotte de glace était impressionnante, les nuances de bleu étaient magnifiques. On a même visité une superbe crevasse à la fin. — Simon, France

- Petit groupe de 8 maximum · guide local du Vatnajökull · crampons, casque, harnais et piolet fournis
- Vraie randonnée glaciaire d'1 h à 1 h 30 par trajet · niveau modéré à difficile
- Guide EN · dès 14 ans · bonne condition physique requise

Annulation gratuite

À partir de **216 €**

Voir les disponibilités

Voir les macareux sur la côte sud de l'Islande

Vous allez craquer ! ce sont les oiseaux les plus mignons et ça tombe bien, les plus grandes colonies du monde sont en Islande !

Ces petits clowns investissent toute l'ile plusieurs mois par an, **de fin avril à fin août**.

On les trouve sur la Côte sud aux endroits suivants :

- Sur la **côte sud**, sur les falaises de **Dyrholaey**
  Entrée libre, il faut juste suivre le chemin balisé, faire attention

- Au **Cap Ingolfshofdi**, on traverse une plage de sable noir en tracteur, c'est une drôle d'expérience ! C'est là où j'en ai vu le plus car le temps était mauvais et les macareux vont moins en mer quand il fait moche. Et franchement, la plage de sable noir en tracteur, c'est quelque chose :D
  Il est impossible d'y aller en solo, il faut forcément passer par l'organisateur (à qui le cap appartient)
  - *Infos et réservation*

- La plus grosse colonie au monde est aux **iles Vestmann**. Il y a plusieurs endroits et notamment Storhofdi. Sinon un tour en bateau depuis Vestmannaeyjar est aussi une très bonne idée !
  - **Si vous n'avez pas de voiture**, alors vous pouvez visiter les Iles Vestmann et les colonies de macareux depuis Reykjavik avec une agence :
    - *Infos et réservation*





Les autres activités sympathiques

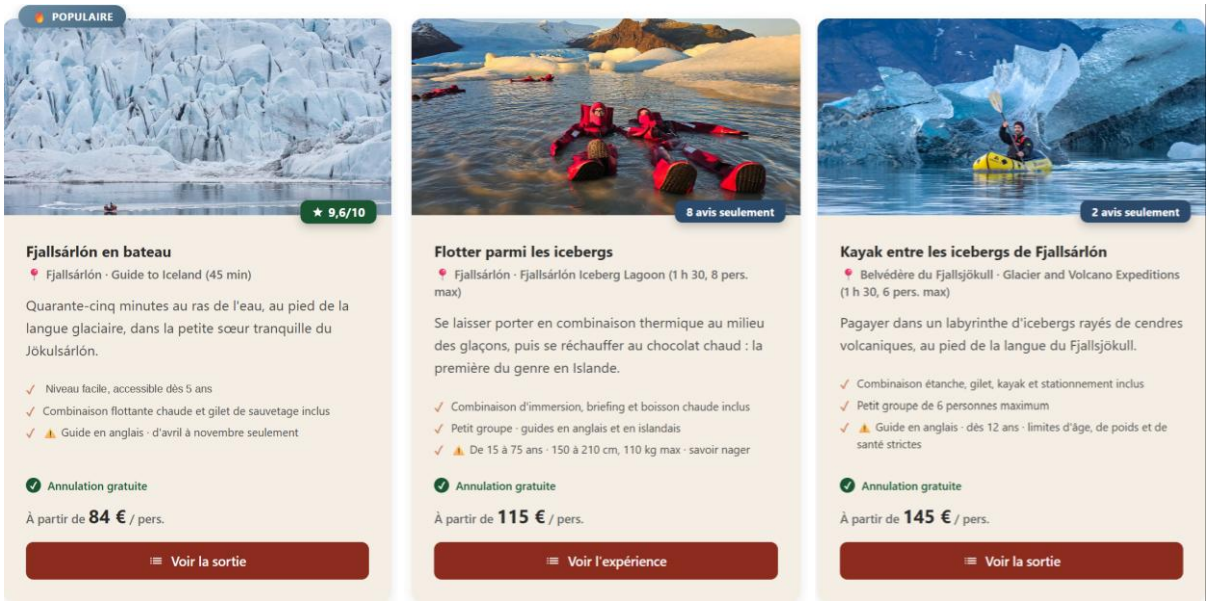

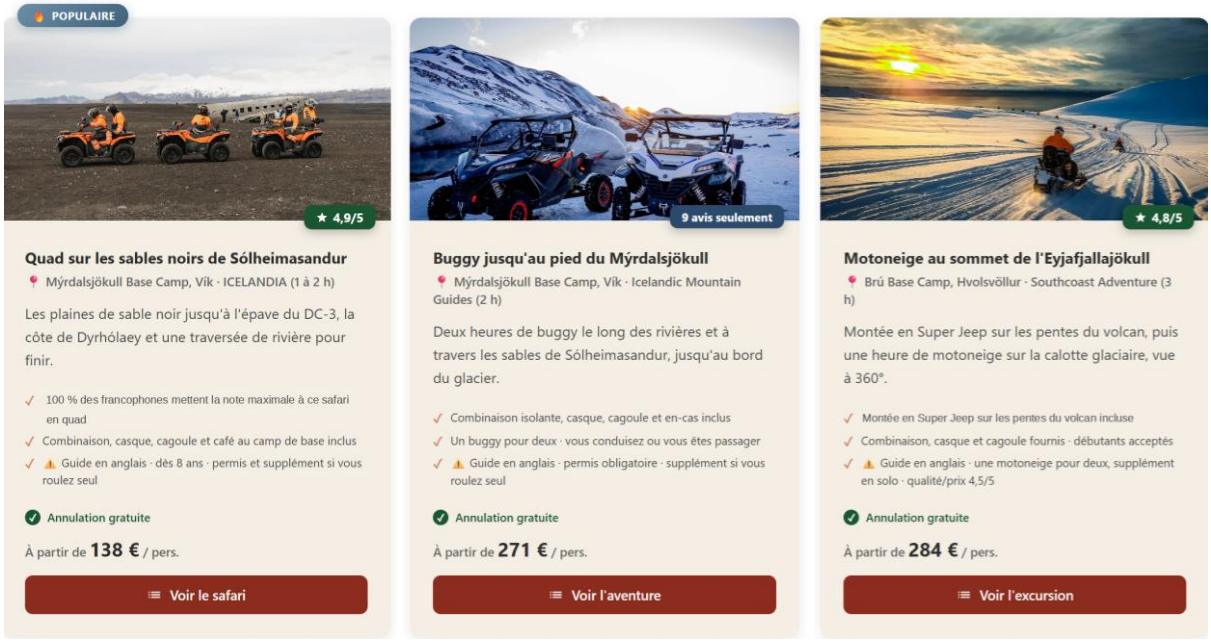



Vík : Lava Show, de la vraie lave en fusion à quelques mètres

★★★★½ 4,7/5 · Très bien noté · 1 262 avis · 50 min · accessible en fauteuil roulant

Dans une salle de Vík, de la vraie lave chauffée à 1 100 °C est versée à quelques mètres du public : on sent sa chaleur, on l'entend crépiter au contact de la glace, puis on la regarde couler et se figer. Spectacle maintenu par tous les temps, été comme hiver.

Une expérience très intéressante et unique : combien de fois a-t-on l'occasion d'approcher de si près de la vraie lave en fusion ? — Jim, États-Unis

- Animateurs drôles et passionnants, disponibles pour les questions · beaucoup d'infos sur les volcans islandais
- Arriver tôt pour une place au premier rang · restaurant de soupes sur place
- ⚠ Spectacle en anglais, fiche en français fournie · partie lave jugée courte

Annulation gratuite

À partir de **49 €**

Voir les disponibilités



Vík : balade à cheval islandais sur la plage de sable noir

★★★★★ 4,8/5 · Exceptionnel · 573 avis · 1 h · 10 pers. max · dès 10 ans · recommandé par 94 %

Une heure à cheval islandais depuis les écuries de Vík jusqu'à la plage de sable noir de Víkurfjara, face aux aiguilles de Reynisdrangar, à un rythme calme pensé pour les débutants, casque fourni. Rendez-vous aux écuries 15 minutes avant le départ.

C'était l'une de mes toutes premières fois à cheval et j'étais un peu nerveux. Le personnel était incroyable et m'a mis très en confiance. — Shaina, voyageuse Viator

- Chevaux doux et bien soignés, attribués selon le niveau de chacun · chaque cheval a sa fiche de personnalité au box
- Tölt islandais à essayer au retour, sans obligation · photos prises par les guides sur la plage
- ⚠ Guide EN · trop tranquille pour cavaliers confirmés · 100 kg max

Annulation gratuite

À partir de **110 €**

Voir les disponibilités

Ce guide vous est utile ?



Il est *gratuit* et le restera. Si vous souhaitez m'aider à ce que cela continue, vous pouvez utiliser les liens dans ce guide ou dans les articles : cela ne vous coûte rien de plus. Ou vous pouvez aussi m'offrir un café virtuel, ça fait super plaisir :)

Activités · Hôtels · Voiture · Offrir un café (5 €)

INFOS PRATIQUES SUR LA CÔTE SUD ISLANDAISE

Comment se déplacer dans cette région

Evidemment la voiture. C'est super simple, une route principale, quasiment tous les sites sont le long de cette route. Pas besoin de 4x4, la route est bien entretenue. Et quelques petites routes alternatives de temps en temps.

En bus, il y a la ligne 51 mais elle ne passe qu'une fois par jour. Et encore, il faut faire un arrêt à Selfoss. Donc vous pouvez aller à Vik et faire des excursions à partir de là. Mais si vous vous arrêtez au Skaftafell, à Jokulsarlon, n'oubliez pas que vous ne pourrez pas dormir sur place et pas repartir en bus avant le lendemain. Donc c'est ultra galère, surtout que vous ne pouvez pas faire de camping sauvage (petit rappel super pratique).

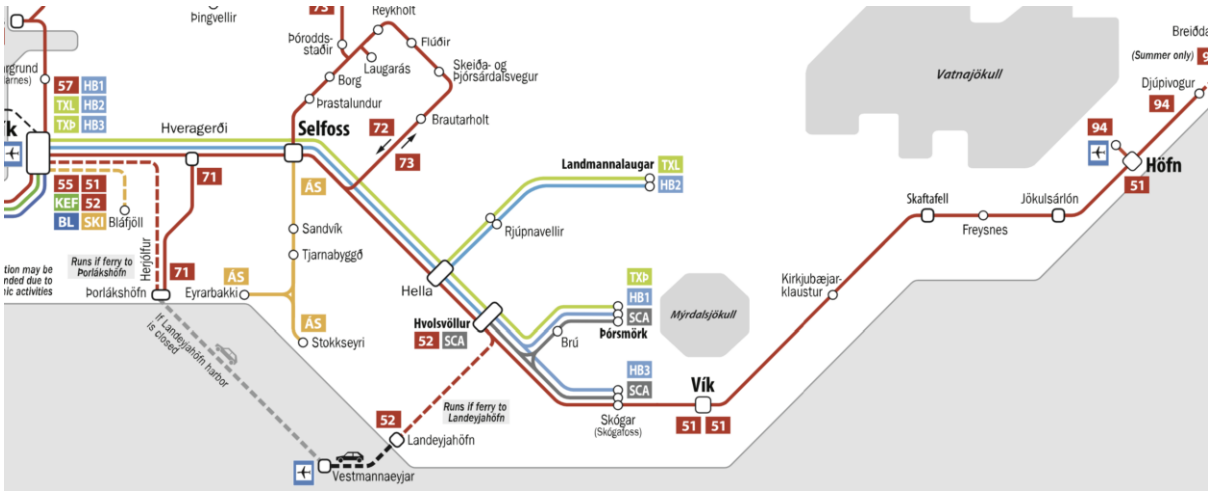

Combien de temps pour la visiter

Il y a tellement de sites à voir, de rando à faire que l'on peut très facilement prendre une petite semaine ! C'est véritablement sur la côte sud qu'il y a le plus de sites touristiques emblématiques, comme on a pu le voir.

Toutefois, si vous n'avez pas beaucoup de temps, **en 2 jours on voit le minimum** du minimum. **Je conseille 3 jours**, entre Seljalandsfoss et le Vestrahorn, si vous souhaitez marcher un peu et prendre un poil votre temps. Vous pouvez prendre le temps de voir les macareux au printemps ou en été notamment.

Si vous souhaitez faire quelques activités, alors une journée en plus vous permet facilement de *marcher sur un glacier* ou *visiter une grotte de glace*

Visiter la côte sud en une journée depuis Reykjavik

Vous êtes à Reykjavik, voulez découvrir la Côte Sud mais vous n'avez pas de voiture ? c'est super facile ! Il y a de nombreuses agences qui permettent de visiter en une journée ou 2 les principaux sites. En bus et grand groupe, ou minibus et groupe réduit, il y en a pour tous les gouts et très honnêtement ce n'est pas spécialement cher pour tout ce que vous allez voir, voici quelques exemples.

Regardez bien ce qui est au programme, car certains vont jusqu'à Jokulsarlon, d'autres non, et il y en a qui vont vous proposer une activité comme se balader sur un glacier

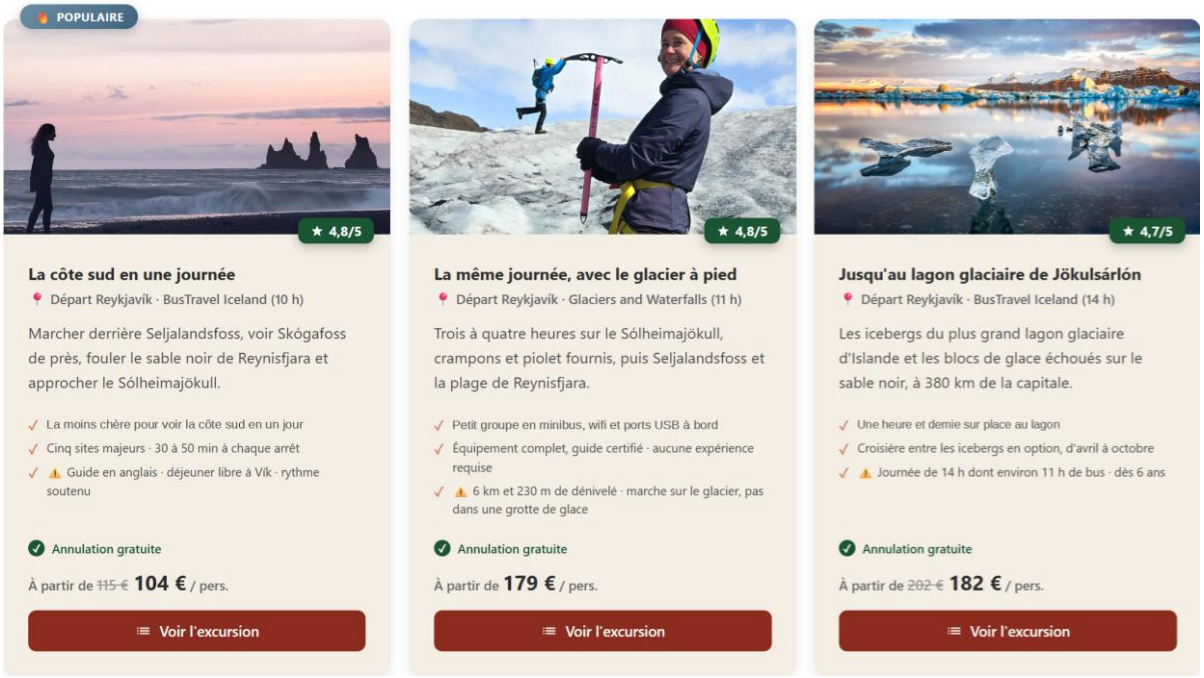

Mais il y a beaucoup d'autres possibilités ! Très bien évaluées dans leur majorité. Je vous propose de les retrouver ici

- *Toutes les sorties découvertes de la côte sud islandanse depuis Reykjavik*

L'EST DE L'ISLANDE

L'est de l'Islande est une région sauvage et moins fréquentée par les touristes. Moins connue pour ses sites emblématiques, elle recèle pourtant des trésors méconnus.

Vous y découvrirez des fjords majestueux, des montagnes imposantes, des vallées verdoyantes, des canyons impressionnants et des cascades spectaculaires.

Lors de mon séjour, j'ai malheureusement été confronté à une météo quelque peu capricieuse (pour ne pas dire pourrie) et à une tempête qui m'ont contraint à modifier mon itinéraire. Je n'ai donc pas pu explorer la région comme je l'aurais souhaité. Je vais donc vous parler uniquement des lieux que j'ai pu découvrir.

Sachez que les fjords de l'est abritent de nombreux **macareux**, notamment dans la région de Borgarfjörður Eystri.

Voici deux paysages typiques que j'ai pu voir dans les fjords de l'est, quand les nuages se levaient un peu, où les cascades et les canyons cachés sont omniprésents, créant une atmosphère presque apocalyptique

- ***Hébergement** conseillé : le cadre et la vue magnifique de la Guesthouse Elinar Helgu*







Le canyon de Studlagil

Aaaaalors là! C'est un endroit superbe ! oui ok, encore un canyon, encore une rivière, je sais. Vous allez finir blasés. Mais non ! Là c'est vraiment unique !

Ce canyon est incroyable avec ses orgues basaltiques qui s'étendent sur plusieurs centaines de mètres. Déjà, rien que ça, c'est impressionnant. Mais attendez de voir l'eau turquoise qui y coule ! L'ensemble est tout simplement l'un des plus beaux endroits du pays, et le meilleur dans tout ça, c'est qu'il n'est pas encore envahi par les touristes, car il est un peu éloigné.

C'est vraiment un incontournable pour vous, croyez-moi.

Il y a deux routes pour y accéder, une de chaque côté. Chacune offre une vue différente, et si vous prenez celle qui traverse le pont et nécessite un peu de marche, vous pourrez descendre au plus près de la rivière, directement sur les orgues basaltiques. C'est génial ! (Bon, moi, j'ai fait ma feignasse et je suis resté sur la plateforme de l'autre côté.)





La cascade Hengifoss

Alors, je vous parlais de la météo. Cette cascade est unique grâce à ses différentes couches géologiques, dont certaines sont rouges. On y accède par une rando vraiment sympa, qui monte un peu mais rien de bien méchant.

Bref, cette cascade, j'ai eu une telle couche de nuages que je n'y voyais absolument rien. Elle doit être magnifique en vrai, j'aimerais pouvoir vous montrer mes photos mais... 😬 Ce sera pour la prochaine fois !

Bon sérieusement, cette cascade vaut le détour si vous êtes dans la partie ouest de l'île. À condition que la météo soit de la partie, bien sûr

CÔTE NORD DE L'ISLANDE

A découvrir dans cet article

MYVATN ET SES ENVIRONS

La côte nord de l'Islande est souvent sous-estimée. D'accord, vous n'y trouverez pas de grands glaciers, d'éruptions volcaniques spectaculaires, de vastes plages de sable noir ou de calottes glaciaires. Mais ce que vous y découvrirez, ce sont certaines des plus impressionnantes et magnifiques cascades du pays. Sans oublier les cratères à perte de vue, les fjords majestueux, les colonies de macareux et une activité géothermique bien présente. Alors, ce serait vraiment dommage de passer à côté !

Le lac de Myvatn

Le lac Mývatn est l'attraction phare de la région. Petit détail amusant : Mývatn signifie « lac des moucherons ». Ça donne le ton ! Mais ne vous laissez pas décourager, car le lac est magnifique en toute saison. Je l'ai découvert en automne, alors qu'il commençait à geler, et c'était tout simplement sublime. Et je ne me suis même pas fait bouffer par les moucherons (car ça mord, ces cochonneries là).

Autour du lac, vous trouverez plein d'activités à faire, que je vais vous détailler juste après. Mais dans le lac lui-même, vous pourrez vous promener parmi de nombreux petits cratères. C'est à la fois beau et surprenant ! Il y a également le volcan Hverfjall sur lequel vous pouvez monter !

Et un peu plus loin, ne manquez pas les bains géothermiques de Mývatn. C'est un peu comme le Blue Lagoon, mais en moins cher !





- ***Activité** coup de coeur : se prélasser dans les bains thermaux de Myvatn et voir les fabuleuses cascades*
- ***Hébergement** conseillé : l'excellent rapport qualité prix du Vogafjós Farm Resort au bord du lac Myvatn*
- *Dans l'**article suivant**, découvrez en plus sur la région de Myvatn !*



Si vous voulez visiter la région de Myvatn sans avoir de voiture, alors c'est au départ d'Akureyri, super pratique. Vous avez plusieurs tours qui vous emmènent voir les principaux endroits (le lac, Hverir, les volcans…)





Dimmuborgir

Avant, je connaissais Dimmuborgir comme un groupe de métal qui vous déchire les tympans. Maintenant, je sais d'où vient ce nom. Dimmuborgir est un champ de lave très accidenté, avec des formations rocheuses vraiment uniques, presque sculpturales. Certaines sont même immenses. Le nom signifie « châteaux sombres », et on comprend vite pourquoi.

Plusieurs sentiers sillonnent cette zone protégée, vous permettant de découvrir des grottes de lave, une église, des formations rocheuses surnommées « châteaux » et même des « trolls ». Franchement, je vous le recommande, car des endroits comme celui-ci sont rares dans le monde







Hverir

Hverir est l'une des zones géothermiques les plus impressionnantes d'Islande. De la fumée s'échappe de partout, des bulles éclatent, et l'odeur de soufre (ou d'œuf pourri, selon votre préférence) emplit l'air. Les couleurs sont magnifiques, et vos chaussures seront couvertes de boue. Ça vous tente ? Parfait ! Car c'est une visite incontournable.

Pas de gros geysers comme dans le Cercle d'Or, mais les couleurs sont plus éclatantes. Le cadre est superbe, entouré de volcans et de montagnes, dans une région à la fois belle et hostile.

Plusieurs sentiers de randonnée sillonnent Hverir, dont un qui mène au sommet de la montagne Namafjall, offrant une vue panoramique. Attention, ce sentier peut être fermé en cas de mauvaises conditions météo.





Les Cascades du Nord

Là-haut, les cascades sont tout simplement magnifiques, puissantes, assourdissantes et ultra photogéniques.

Godafoss, par exemple, est splendide et rappelle les Chutes du Niagara, mais en version miniature. Avec sa forme arrondie en fer à cheval, vous pouvez vous balader de chaque côté. Attention en hiver, ça peut être un peu glissant ! 😀

Dettifoss, quant à elle, est la cascade la plus puissante d'Europe. Vous pouvez l'observer des deux côtés, chacun offrant une vue différente, mais choisissez bien car il faut parcourir 60 km pour passer de l'un à l'autre, faute de pont ! Cette cascade dégage une brume impressionnante visible à des kilomètres. La route n'est pas goudronnée et peut être difficile à partir de l'automne, mais c'est un incontournable.

Et puis il y a **Selfoss**, une autre beauté située juste à côté de Dettifoss. Accessible depuis le même parking, elle n'est pas très haute, une dizaine de mètres, mais très longue, s'étirant en forme de J. Pas de photo exploitable car quand j'y suis allé, c'était fin de journée, très peu de lumière et il commentait à neiger avec du vent, donc je suis parti rapidos.





The Arctic Henge

Contrairement à ce que son apparence laisse penser, c'est un projet récent qui se veut comme le Stonehenge de l'arctique. Il est toujours en cours d'élaboration et s'inspire de la mythologie nordique, notamment de l'Edda poétique et du calendrier solaire viking. Il est lié aux nains du monde nordique : 72 nains symbolisant les semaines de l'année. Chaque pierre alignée représente une de ces figures. Le site est aussi conçu pour capter la lumière du soleil à des moments spécifiques, comme le solstice.



Dormir à Myvatn

C'est l'option que j'ai privilégiée lors de mon premier passage dans le nord de l'Islande, et franchement je ne regrette pas car c'est très central. Bon ce n'est pas une ville comme Akureyri ou Husavik, c'est vraiment pour les paysages et la localisation.

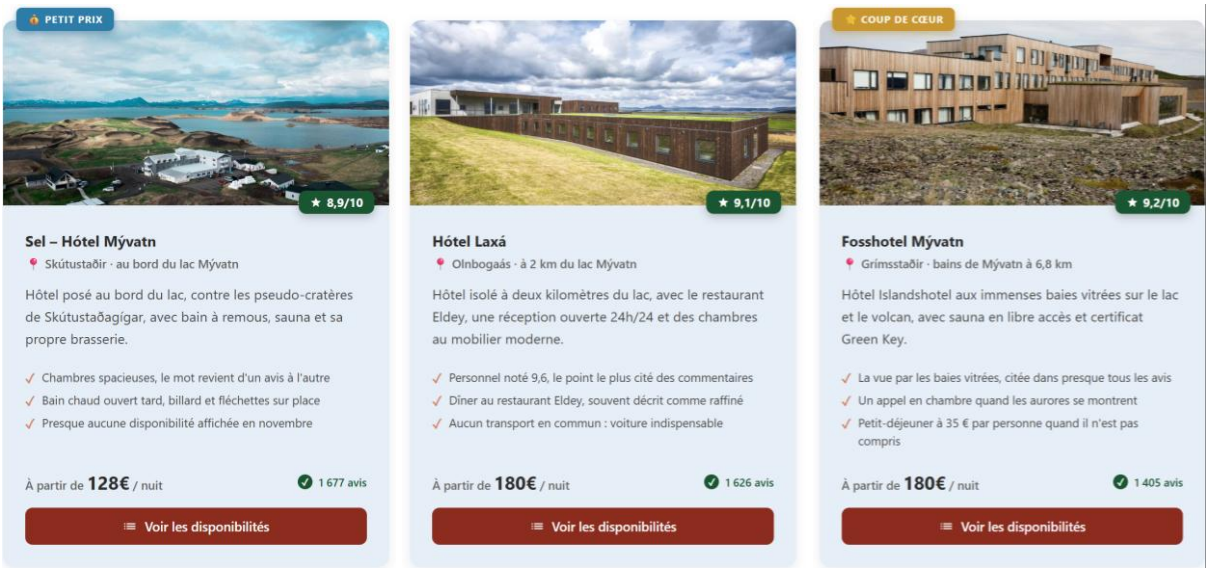

TROUVEZ VOTRE LOGEMENT DE RÊVE À MYVATN !

HUSAVIK

Charmant petit port de pêche du nord islandais. Très typique, agréable et le point de départ de nombreuses activités. Si vous avez vu le film Eurovision Song Contest (hey je ne pouvais pas ne pas en parler !), vous avez forcément vu des images de la ville




Que faire à Husavik

Observation des baleines : C'est l'activité phare. Et surtout Husavik est le meilleur endroit du pays pour les observer. On y voit souvent des baleines à bosse, des dauphins, parfois des rorquals. Plusieurs compagnies proposent des sorties en mer (*Gentle Giants*, *North Sailing*, *Friends of Moby Dick*), *on va entrer dans le détail juste après*.

Voir les macareux : il y a plusieurs réserves dans le coin, notamment l'ile de Lundey, et à Tjörnes. Des tours sont organisés en bateau : *plus d'informations ici*

Musée de la baleine : Un musée très complet, avec des squelettes impressionnants et des infos sur les espèces marines. Il est situé juste à côté du port.

Église de Húsavík (Húsavíkurkirkja) : Construite en 1907, cette petite église en bois blanc et vert est très photogénique. Elle surplombe le port.

Musée Eurovision : Oui oui ! et il y a même le Jaja Ding Donc café ! (voilà pourquoi ma femme veut absolument aller en Islande et à Husavik).

Húsavík GeoSea : Des bains géothermiques avec vue sur la mer. L'eau est salée et naturellement chaude. C'est un endroit parfait pour se détendre après une sortie en bateau. *Infos et réservation*
Il y en a plusieurs intéressants dans le coin, on a déjà parlé des *Myvatn Baths*, mais il y a aussi le *Forest Lagoon* de Akureyri. Lequel choisir ? franchement je ne sais pas ! Ils ont tous l'air top.



Voir les baleines et les macareux à partir de Husavik

Comme je vous le disais, c'est le meilleur endroit en Islande pour les voir. Alors je pense véritablement que si vous êtes par là, c'est à faire absolument. Et si vous hésitez entre les voir à Reykjavik et ici, je pense qu'ici ça sera mieux car moins de monde et plus de cétacés. Mais ça reste très bien à Reykjavik, je l'ai fait, j'en suis ravi !

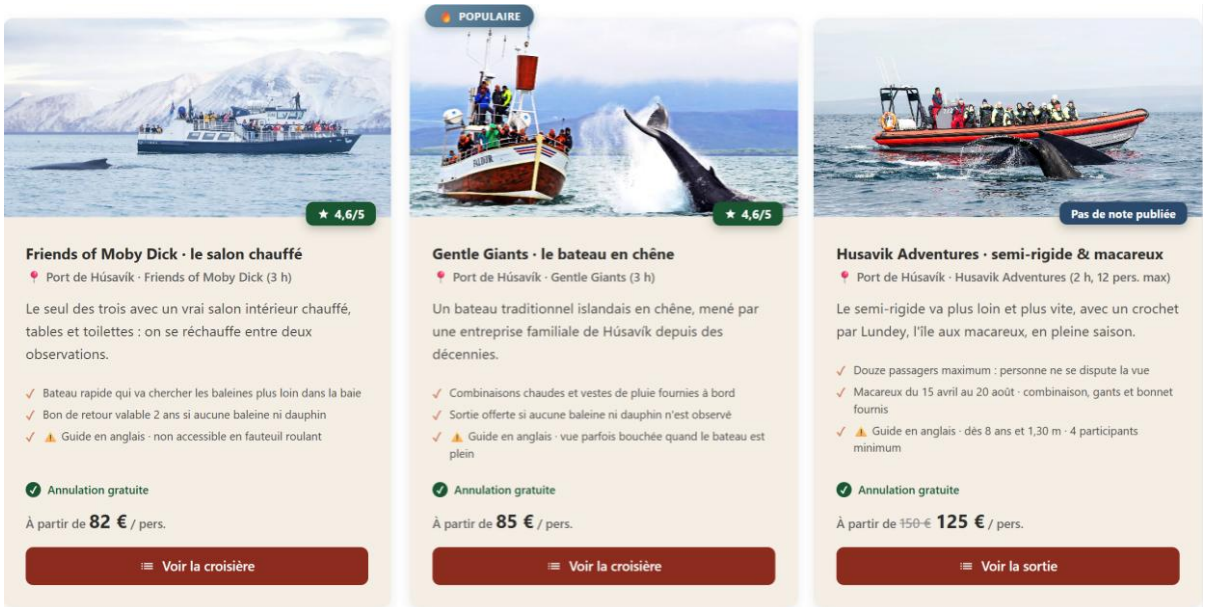

Dormir à Husavik

Husavik, c'est super sympa, un village un peu isolé mais où y rester est super agréable (ça fait beaucoup de « super » tout ça). Donc on peut y passer une journée seulement ou y rester une ou deux nuits. Ca a aussi l'avantage de ne pas être aussi cher que le reste du pays. Ca monte en haute saison mais ça n'est pas déconnant comme sur la côte sud.

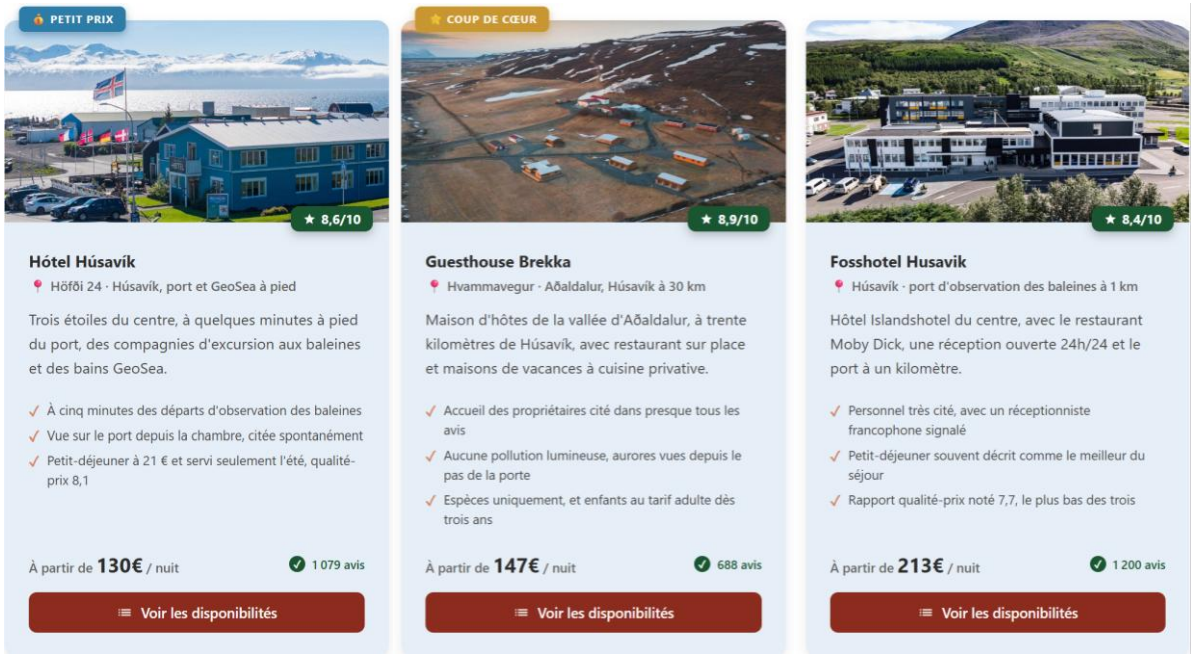

TROUVEZ VOTRE LOGEMENT DE RÊVE À HUSAVIK !

AKUREYRI

Akureyri est la "capitale du Nord" de l'Islande. Charmante petite ville nichée au fond d'un fjord, elle offre une ambiance paisible et colorée. Son centre-ville est plein de cafés, de boutiques et d'architecture typique.

C'est une petite villa sympa qui va surtout vous permettre de découvrir les environs tranquillement et faire pas mal d'activités.

Ce que vous pouvez visiter en ville :

- **L'église d'Akureyri**, perchée sur une colline, avec une belle vue. Une architecture surprenante !
- Le **jardin botanique**, étonnamment riche si proche du cercle polaire.
- Le **musée d'art**, pour une touche culturelle.
- Et en hiver, la **station de ski** Hlidarfjall, toute proche.





- La piscine **Forest Lagoon**, très agréable dans la nature. Pas donnée, mais le cadre est magnifique
    - *Infos et réservation*



Voir les baleines à Akureyri et aux alentours

Donc comme je vous le disais, le nord de l'Islande est l'endroit parfait pour voir les baleines. Il y a des départs depuis Akureyri, mais également depuis des petits villages un poil plus au nord, qui sont moins touristiques. Donc là vous avez vraiment l'embarras du choix ! Pas besoin de filer à Husavik.

- **Akureyri**, aussi un excellent endroit vu que ce n'est pas loin de Husavik, avec *Whale Watching Akureyri*
- **Árskógssandur**, pas très loin d'Akureyri, dans un très joli bateau traditionnel, avec *North Sailing*
- Toujours dans le nord (la meilleure région !) à **Hauganes**, avec *Whale Watching Hauganes*
- A **Dalvik**, on continue dans le coin car c'est le village juste au dessus ! Avec *Arctic Sea Tours*



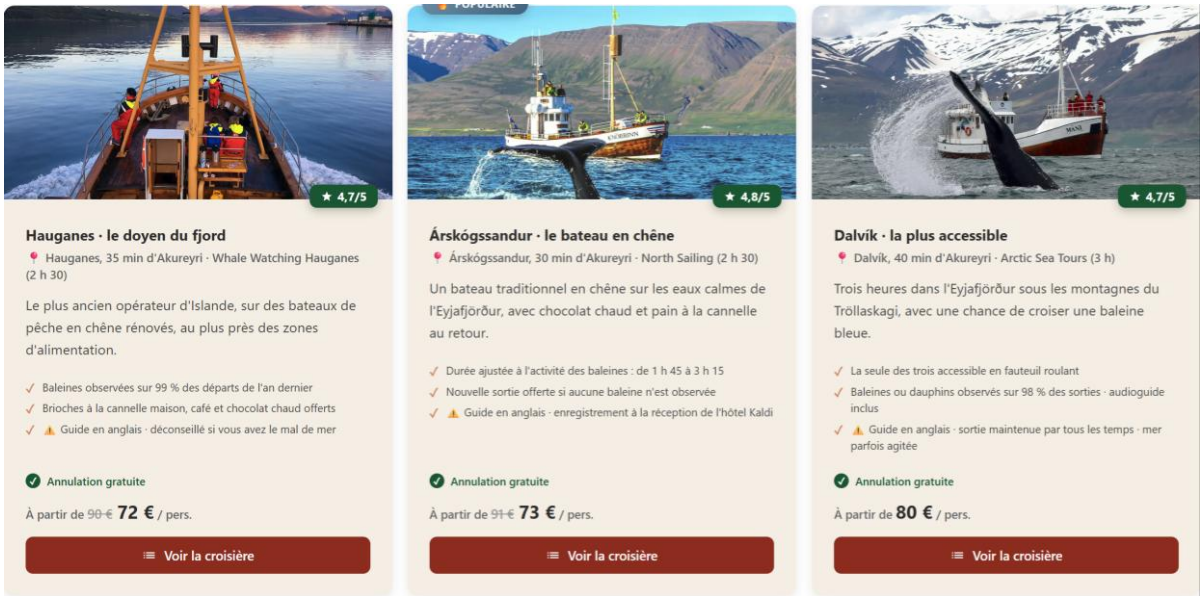

Visiter la côte nord depuis Akureyri

Akureyri c'est surtout le point de départ idéal pour explorer le nord : le lac Mývatn, les chutes de Goðafoss ou même une sortie pour observer les baleines. Si vous venez sans voiture (on va voir ça dans la section infos pratiques), c'est vraiment cool car vous pouvez vraiment découvrir toute la région sans vous prendre le chou (plus facile ici que depuis Myvatn ou Husavik par exemple).

Les principaux tours se concentrent sur les cascades du nord et sur les alentours de Myvatn. Certains vont plus loin.

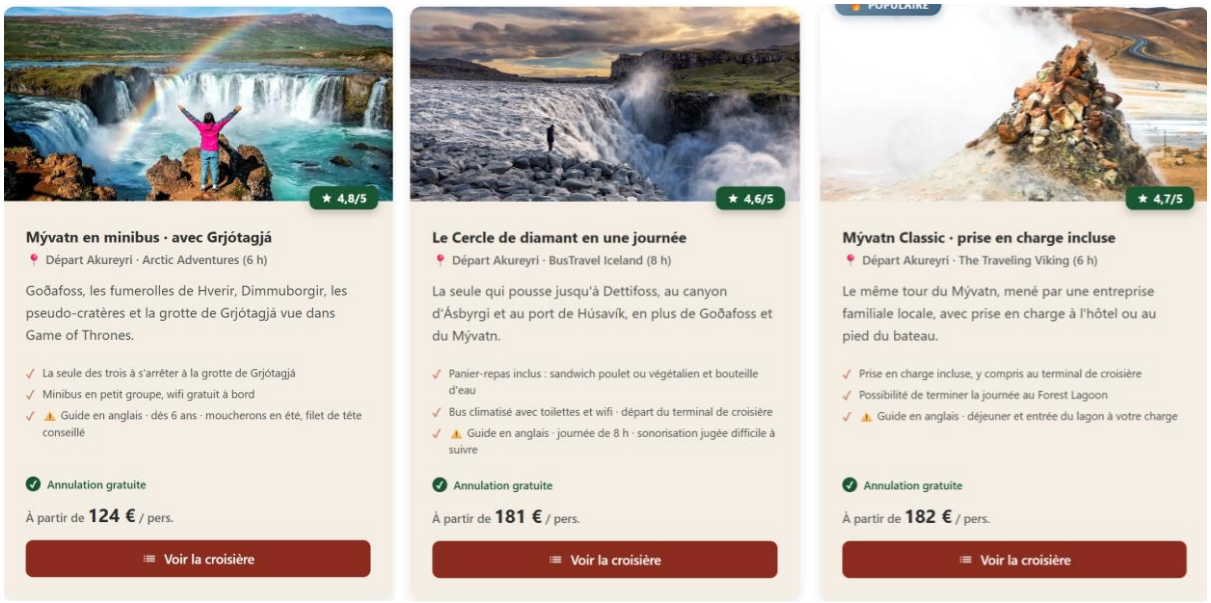

Les autres activités à Akureyri

Vous allez aussi pouvoir faire deux activités bien rigolotes : du cheval et du rafting (pas les deux ensemble heureusement).

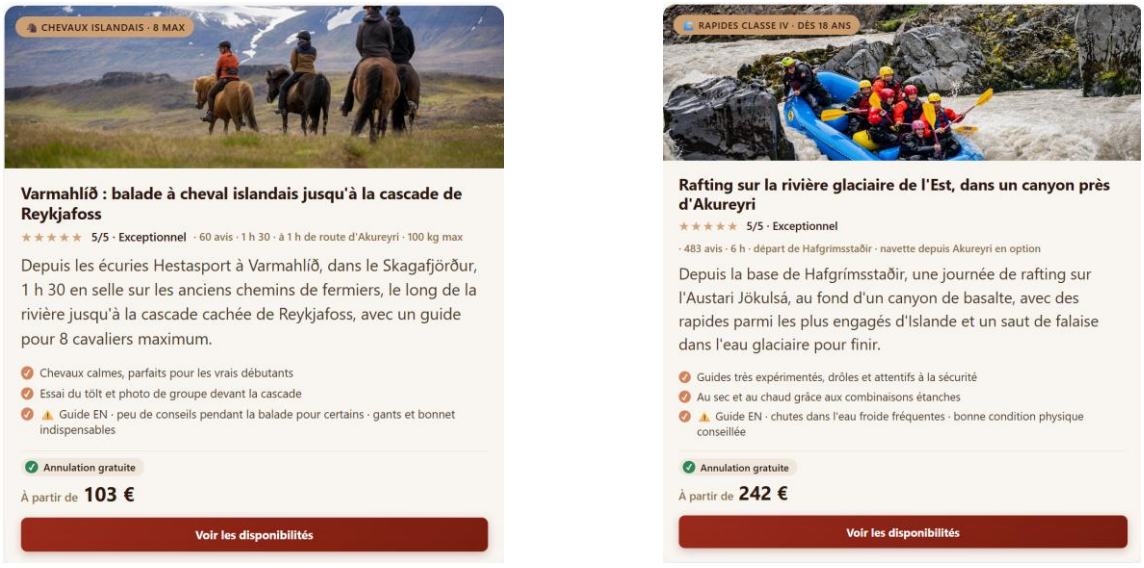

Où dormir à Akureyri

Akureyri est un excellent point de chute si vous voulez découvrir le nord de l'islande (qui est souvent oublié des voyageurs) que vous soyez en voiture ou non. Donc y rester plusieurs jours est une option intéressante, vous pouvez rayonner autour sans trop de souci, surtout que c'est une ville agréable, en plus d'être idéalement située.

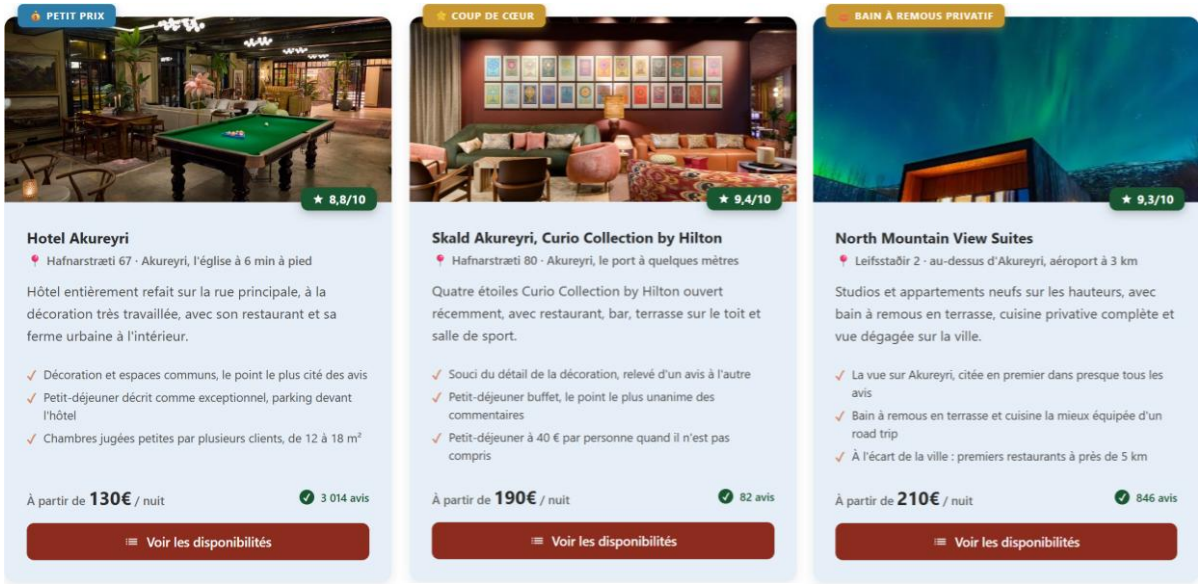

TROUVEZ VOTRE LOGEMENT DE RÊVE
À AKUREYRI !

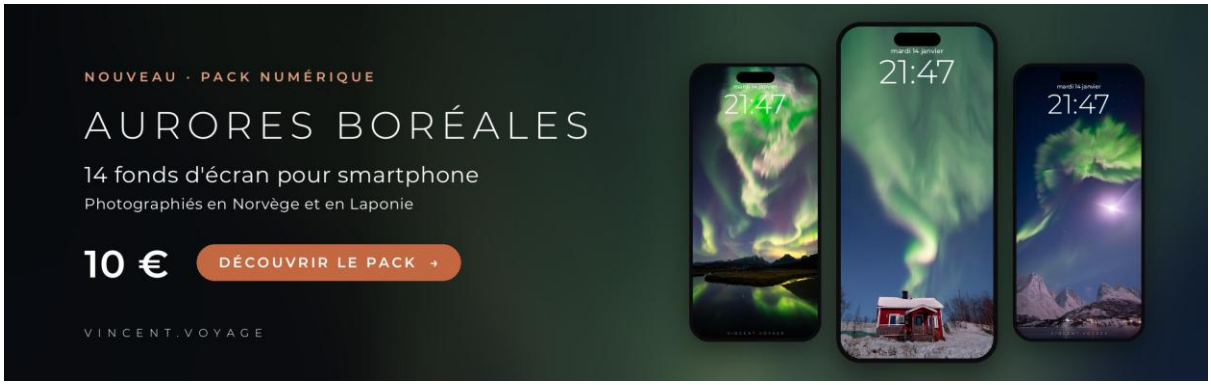

OU DORMIR SUR LA CÔTE NORD

Il n'y a pas forcément beaucoup d'endroits comme c'est une zone au climat et à la géographie assez difficile. Donc Je vous propose 3 zones qui sont très pratiques pour dormir et rayonner autour ou pour faire une pause pendant votre roadtrip : Myvatn, Akureyri et Husavik.

Sachant qu'Akureyri est une assez grosse ville (enfin à l'échelle islandaise) et qu'il y a pas mal d'excursions au départ, donc ça peut être un bon endroit pour stationner et rayonner autour si vous n'avez pas de véhicule.

3 logements à Myvatn

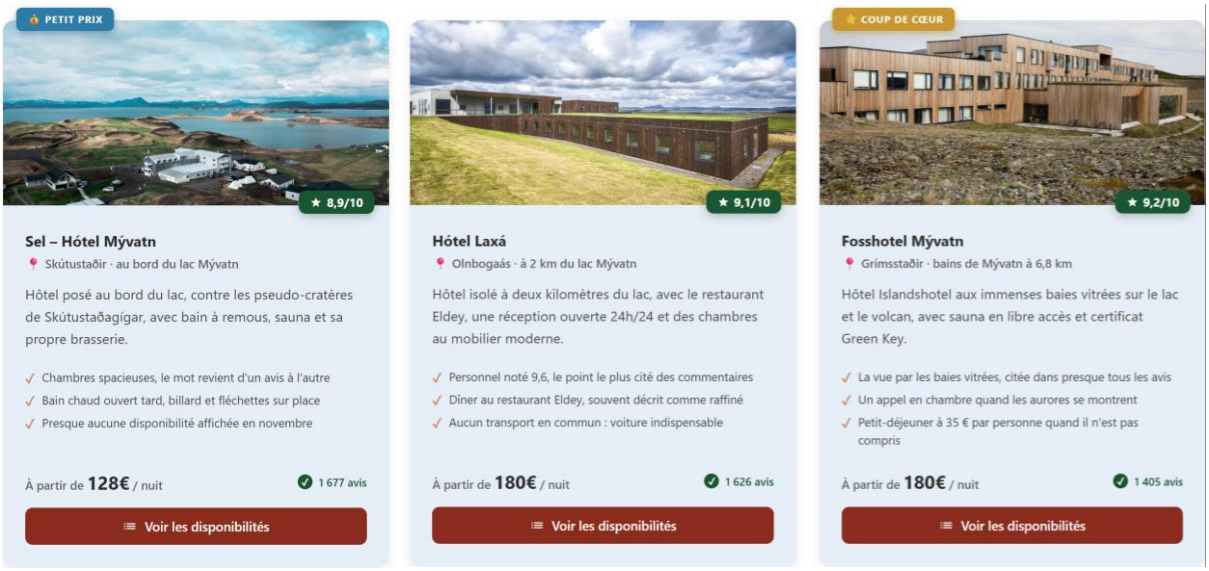

3 logements à Husavik

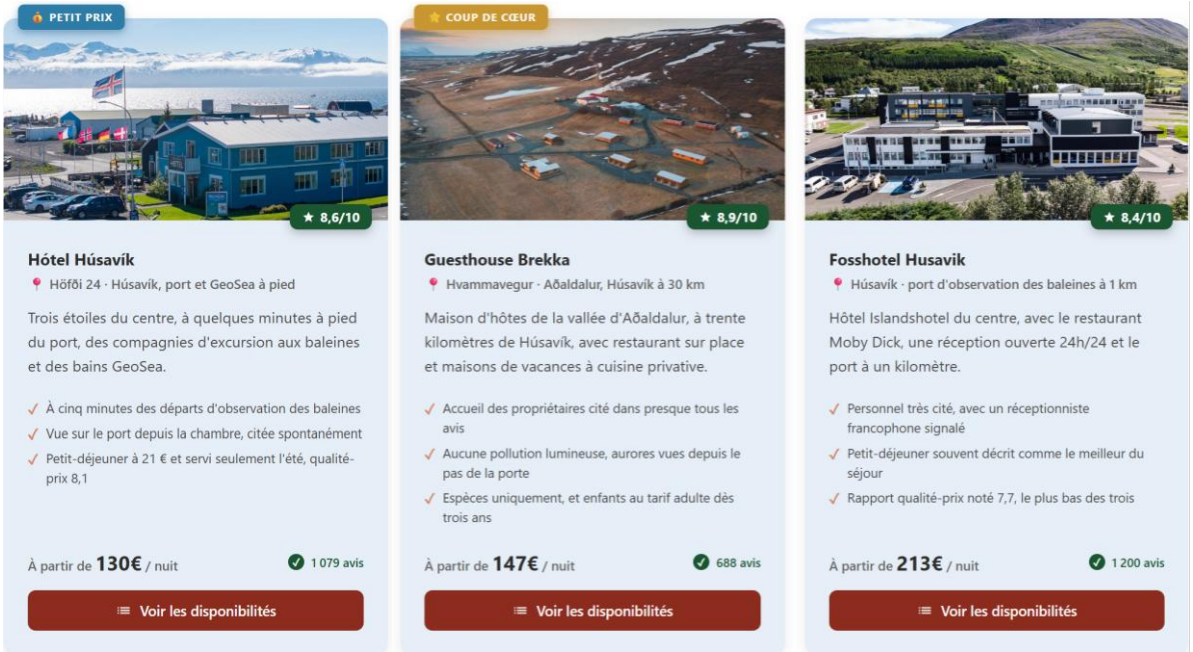

3 logements à Akureyri

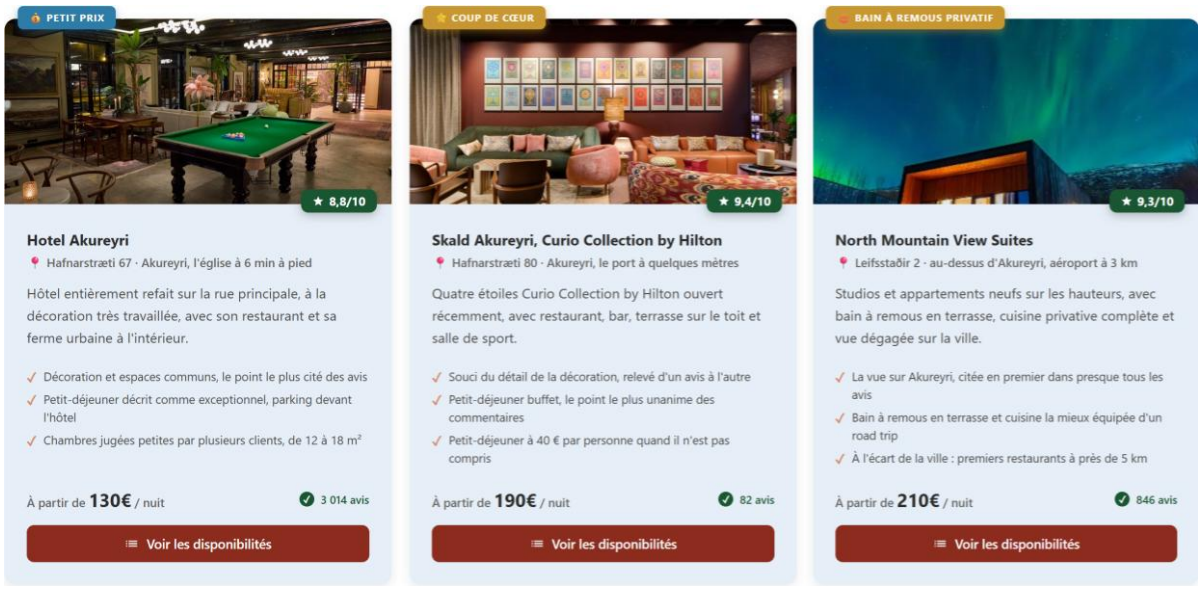

Ce guide vous est utile ?



Il est *gratuit* et le restera. Si vous souhaitez m'aider à ce que cela continue, vous pouvez utiliser les liens dans ce guide ou dans les articles : cela ne vous coûte rien de plus. Ou vous pouvez aussi m'offrir un café virtuel, ça fait super plaisir :)

Activités · Hôtels · Voiture · Offrir un café (5 €)

INFOS PRATIQUES SUR LA CÔTE NORD ISLANDAISE

Comment se déplacer dans cette région

Si vous n'avez pas de voiture, il y a des bus. Enfin je dirais que le plus important est d'arriver en bus à Akureyri et de là vous pouvez faire de nombreuses excursions pour découvrir les environs. Les cascades, Myvatn… ça se visite depuis la ville sans souci.

Toutefois, les autres sites ne sont vraiment pas faciles d'accès en bus. Ils passent à Myvatn, ça va à Husavik, mais c'est un par jour. Et par exemple si vous souhaitez aller à Hverir, il n'y a pas de bus. Donc seules les villes sont accessibles, pas les sites touristiques.

Sinon, il y a un aéroport à Akureyri, donc pourquoi pas faire le trajet depuis Reykjavik pour gagner du temps.

Combien de temps pour la visiter

C'est une zone que l'on peut découvrir en coup de vent, et très souvent c'est ce que les gens font. Ils passent plus rarement par ici et en général ils font 1 journée à Myvatn, les cascades le long de la route, et pof. Mais c'est dommage ! **Le minimum serait 2 jours** sur place à Myvatn. Profitez-en pour vous détendre aux *sources thermales de Myvatn*.

Si vous avez le temps et souhaitez vraiment profiter, alors c'est au moins 3 jours. 2 pour Myvatn, un pour les cascades et je dirais même 1 jour en plus pour aller voir les baleines à partir de Husavik (et en profiter pour visiter la petite ville).

Mais aussi il serait dommage de passer à côté de Akureyri, notamment pour aller au Forest Lagoon. Mais là, on approche des 4 ou 5 jours, donc c'est vraiment à voir selon votre planning. Rester autant de temps dans le nord n'est pas fréquent, mais je trouve que c'est vraiment une bonne idée pour ne pas rester avec les flots de touristes qui restent au sud !

LES FJORDS DE L'OUEST

LES PLUS BEAUX ENDROITS DES WESTFJORDS

Il est très difficile de définir les plus beaux endroits des fjords de l'ouest car c'est « un tout », mais un grand tout. Un ensemble d'immeeeeeeenses fjords que l'on traverse soit en zig zag (bon, de longs zig zags hein car ils peuvent faire des dizaines de km de long), soit en passant au dessus et se retrouvant dans d'immenses plateaux qui offrent des vues incroyables.

Donc on en prend plein les yeux en se baladant, en conduisant. Prenez absolument les petites routes plutôt que les grosses qui font gagner du temps ! Ce sont les meilleures.

Toutefois, voici quelques endroits à ne pas rater :

- Les falaises de **Latrabjarg** : une des plus grandes colonies de macareux du monde, avec aussi beaucoup d'autres oiseaux. Attention à ne pas y aller quand les macareux sont déjà partis, sinon on se sent un peu seul :D On ne peut pas y aller sans voiture
- La cascade de **Dynjandi**, magnifique, l'une des plus belles du pays ! elle est facilement accessible
- Une autre cascade qui vaut vraiment le coup, **Gufufos** qui est un clone de Skogafoss
- Le village de **Flateyri**, situé dans un cadre assez incroyable, dans son fjord entouré de somptueuses montagnes
- **Isafjordur**, la « capitale » de 3000 habitants (motivés pour vivre ici !) pour trouver un peu de civilisation
- **Flateyri** est un mignon petit village dont j'adore la localisation, entouré de majestueuses montagnes. C'est vraiment top, et un bon endroit pour rayonner autour
- Les **sources d'eau chaude**, notamment Hellulaug au sud et Krossneslaug au nord est de la région
- La réserve **d'Hornstrandir**, paradis pour les animaux notamment les renards arctiques. Mais on ne peut pas y aller tout le temps, et surtout pas de voiture. C'est la nature et vous !








La cascade Dynjandi

Une des plus belles cascades d'Islande, incontestablement. Par sa forme, son débit, on peut s'approcher vraiment près d'elle et à plusieurs niveaux donc c'est cool. Ce n'est pas juste « on vient, on prend une photo et voilà ».

C'est à 50min (enfin bien plus avec les pauses photo) d'Isafjordur, c'est vraiment au centre des Westfjords, donc facilement accessible en voiture.

Si vous n'avez pas de voiture, vous pouvez facilement aller la visiter grâce aux bus de West Travel depuis Isafjordur





Comment visiter la réserve d' Hornstrandir

C'est l'endroit le plus sauvage dans l'endroit le plus sauvage d'Islande. Impossible d'y aller en voiture, vous devez prendre le bateau depuis Isafjordur ou Bolungarvik, et ensuite c'est rando !

On vient à Hornstradir pour les paysages mais aussi et surtout pour voir les renards arctiques. Sauf qu'évidemment ça se mérite, donc l'idéal est de partir deux jours. Vous pouvez y aller seul ou avec un guide.

Par contre sur place, il n'y a pas d'hôtel. Une ancienne maison qui est réhabilitée en gite, mais sinon c'est camping, mais uniquement dans les zones autorisée.

Sinon GuidetoIceland propose différentes sorties avec des guides, voici les principales :

- Une *journée de randonnée* au départ d'Isafjordur, bateau pour Hornstrandir compris
- Une *sortie de 2 jours* dédiés à la faune sauvage
- *3 jours dingues de rando* dans la réserver d'Hornstrandir, une traversée de 35km



LES ACTIVITES A FAIRE DANS LES WESTFJORDS

C'est sauvage, très sauvage. Même s'il commence à y avoir des infrastructures, ça reste une région avec très peu d'activités organisées. C'est surtout profiter de cette ambiance de bout du monde, des paysages uniques.

Mais heureusement vous avez tout de même des activités super sympas à faire !

- Vous pouvez *voir les baleines* depuis Isafjordur
- Depuis Patrekfjordur, vous pouvez *faire du kayak*
- Truc top, toujours depuis Isafjordur il y a la possibilité d'aller sur l'ile de Vigur pour *observer les macareux* !



Ísafjörður : observation des baleines dans les fjords de l'Ouest

★★★★★ 4,8/5 · Exceptionnel · 406 avis · 3 h · départ du port d'Ísafjörður · guide noté 4,9/5

Depuis le port d'Ísafjörður, 3 heures en mer dans les eaux de l'Ísafjarðardjúp, cernées de montagnes, à la recherche des baleines à bosse, vues à chaque sortie en 2023, avec parfois petits rorquals, orques ou dauphins. Toilettes à bord.

On a pu voir plusieurs baleines, et on est restés suffisamment longtemps pour que tous puissent bien les voir. — Anne, France

- Guides biologistes marins, passionnés et pédagogues · entreprise engagée dans la recherche sur les baleines
- Petit bateau peu rempli, des places assises à l'intérieur pour tous · à pied depuis le quai des croisières
- ⚠ Guide EN · point de rendez-vous mal indiqué depuis le port · très froid en mer, couvrez-vous bien

Annulation gratuite

À partir de **98 €**

Voir les disponibilités



Depuis le port de Seyðisfjörður : macareux de Borgarfjörður Eystri et cascade de Gufufoss

★★★★½ 4,6/5 · Très bien noté · 372 avis · 5 h · prise en charge au terminal des croisières

Depuis le terminal des croisières de Seyðisfjörður, route panoramique jusqu'à Borgarfjörður Eystri pour 1 h avec les macareux de l'îlot de Hafnarhólmi, puis la maison en tourbe de Lindarbakki et la cascade de Gufufoss au retour. Passage par Álfaborg, le rocher où vivrait la reine des elfes.

Contrairement aux plaines du Cercle d'or, nous avons vu un paysage en constante évolution : des montagnes et de petits canyons, des collines et des ravins, des ruisseaux et des cascades. — Virginia, États-Unis

- Macareux observés de près, avec le temps de les photographier
- Guide qui commente tout le trajet, riche en anecdotes · beignets maison offerts en route
- ⚠ Guide EN · bus parfois difficile à trouver au quai · peu de macareux dès fin août · déjeuner incertain sur place

Annulation gratuite

À partir de **199 €**

Voir les disponibilités



Depuis Ísafjörður : visite de l'île de Vigur et de ses macareux

★★★★½ 4,7/5 · Très bien noté · 104 avis · 3 h · seule excursion des propriétaires de l'île · guide noté 4,9/5

30 minutes de bateau à travers l'Ísafjarðardjúp jusqu'à Vigur, où un habitant de l'île vous fait découvrir son moulin à vent, la récolte du duvet d'eider et le sentier des macareux, avant un café et un gâteau maison au plus petit bureau de poste d'Europe. Environ 100 000 macareux y nichent de mi-avril à début août.

Un moment suspendu sur une île minuscule où vivent de nombreux oiseaux. Une guide passionnée et qui connaît parfaitement ses sujets : c'est l'une des 3 habitantes. — Valerie, France

- Macareux, sternes, eiders et phoques qui se prélassent sur les rochers
- Sentiers bien aménagés pour approcher les oiseaux · bateau confortable, places assises à l'intérieur
- ⚠ Guide EN · macareux rares dès mi-août · traversée parfois agitée · filet anti-moustiques utile

Annulation gratuite

À partir de **198 €**

Voir les disponibilités

OU DORMIR DANS LES WESTFJORDS

Même si la région n'est vraiment pas urbanisée, c'est probablement la région la plus sauvage du pays, on a tout de même pas mal de possibilités pour dormir. Alors attention, en basse saison de nombreux établissements sont fermés.
Mais vous avez quelques logements au sud (pas beaucoup), et surtout à Flateyri et Isafjordur

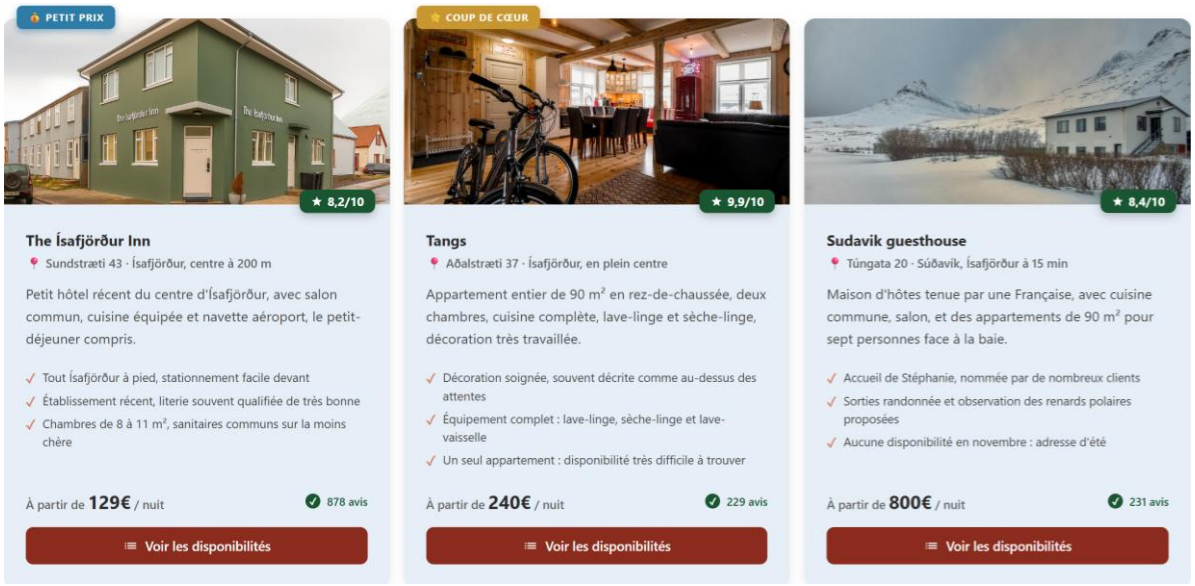

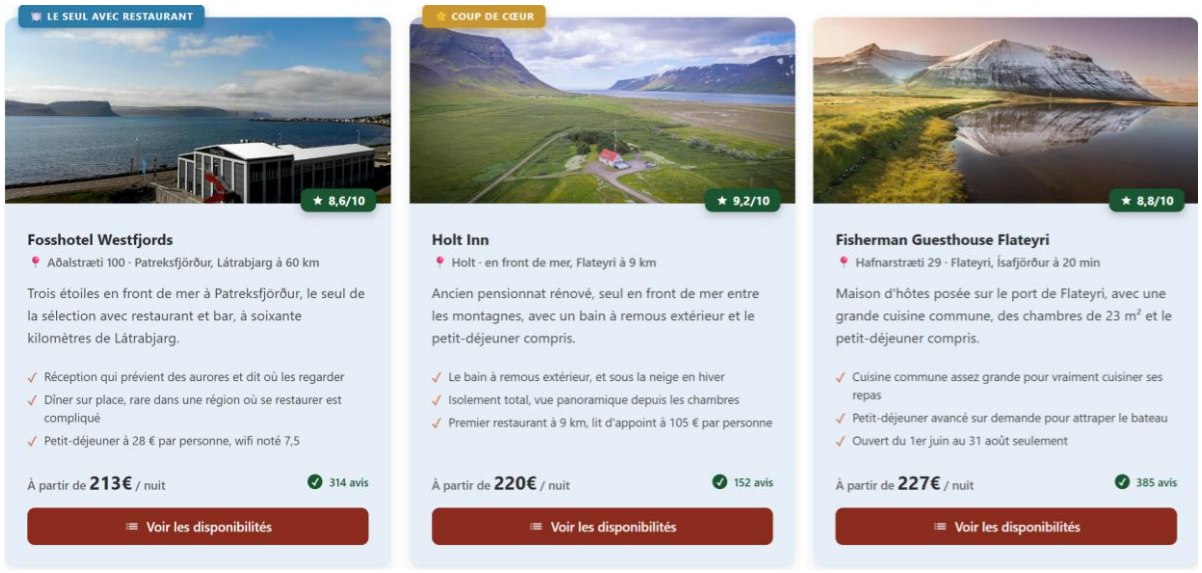

TROUVEZ VOTRE LOGEMENT DE RÊVE
DANS LES WESTFJORDS !

INFOS PRATIQUES SUR CETTE REGOIN

Comment se déplacer dans cette région

Facile ! si vous n'avez pas de voiture vous allez vraiment galérer. Les deux lignes principales qui sont les 61 et 62 ne passent qu'en été. Et en plus il n'y a qu'un trajet par jour. Donc si vous vous arrêtez à Dynjandi, alors vous devrez attendre le lendemain avant de repartir.

Donc la voiture, selon moi ! Après, si vous arrivez en bus ou en bateau à Isafjordur, vous avez la possibilité d'aller à Dynjandi avec une agence pour la journée. Vous pouvez *regarder ça ici*.

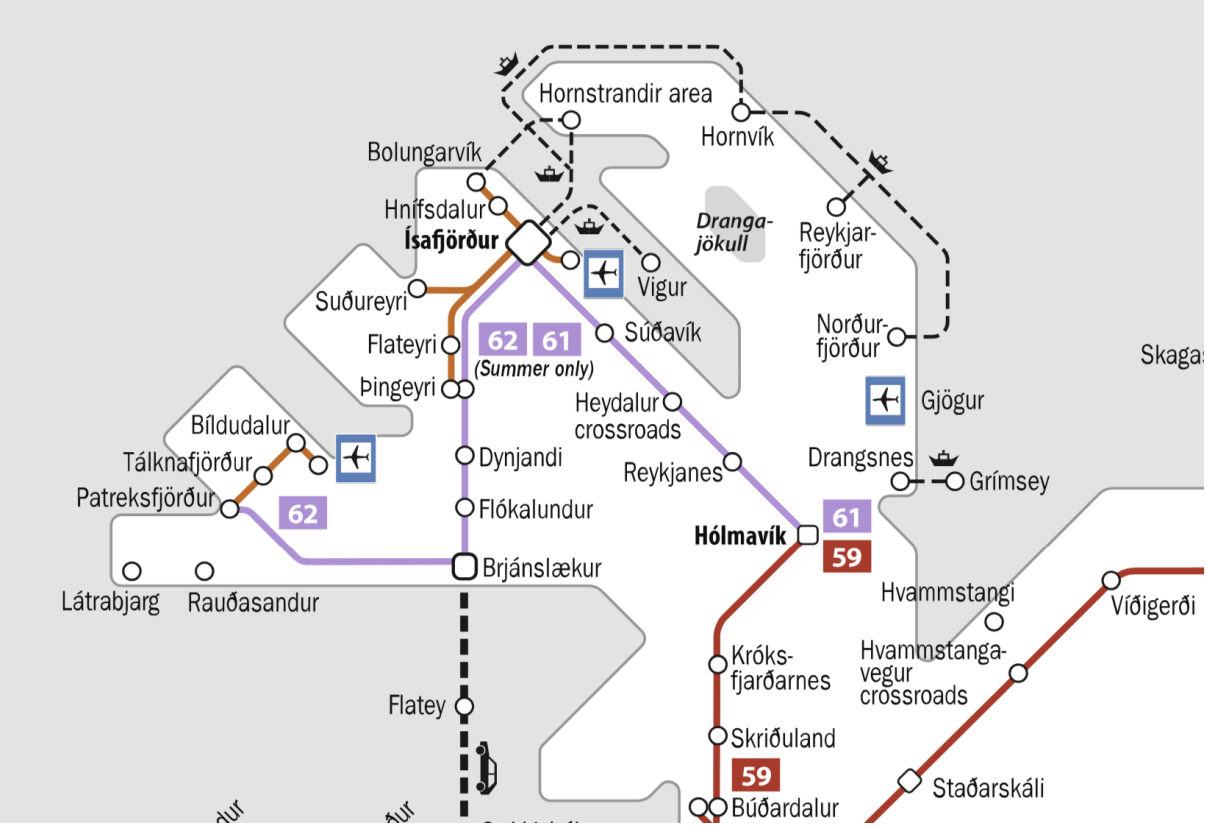

Combien de temps pour la visiter

Les Westfjords, c'est grand. Très grand. Des immenses fjords les uns à la suite des autres, des fjords de dizaines de kilomètres. Je pense qu'il est tout simplement impossible de faire le tour en une journée, et heureusement ! Le minimum, si vous êtes pressés, c'est 2 jours. Vous passez par le sud et vous remontez via les petites routes jusqu'à dormir à Flateyri ou Isafjordur, et repartir par le nord.

Toutefois, si vous avez 3 jours, c'est bien. C'est ce que j'ai fait, ça permet de prendre son temps, de profiter de ces paysages uniques, de vous arrêter quand vous voulez sans la pression de faire de la route rapidos. Là en y repensant, le temps de m'arrêter un peu plus, surtout si c'est en période de macareux, une 4e journée n'aurait pas été du luxe pour ne pas faire que de la route.

Donc oui, surtout si vous allez à Latrabjarg voir les macareux, cela va vous prendre du temps (l'aller retour, le temps sur place, filer à un campsite ou un hôtel, c'est quasi une journée)



LA PENINSULE DE SNAEFELLSNES

LES PLUS BEAUX ENDROITS DU SNAEFELLSNES

Tout simplement mon endroit préféré en Islande. Pourquoi? Parce qu'on y trouve absolument tout. Des volcans, des champs de cratères super jolis, des plages de sable noir, le Snaefellsjokull, que Jules Verne avait identifié comme le point d'entrée pour le centre de la Terre.

Mais aussi de belles églises, des cascades, une montagne super emblématique et de belles randos. Vous en voulez encore? Alors voici ce que vous ne devez pas louper :

- en arrivant par le sud, juste avant d'entrer dans la péninsule, il y a des **cratères rouges** sur la droite
- la montagne de **Kirkjufell**, très (trop) populaire mais diablement photogénique avec sa cascade
- la randonnée de **Arnarstrapi** à Hellnar (à l'arrivée, prenez une tarte aux myrtilles, c'est super bon!)
- faire le tour du **Snaefellsnesjokull** par la route Utnesvegur.
- les **plages** de sable noir comme Djúpalónssandur
- Et de nombreux points de vue sur les **volcans** notamment sur la route 56
- L'église **Ingjaldshólskirkja** mais surtout pour son emplacement et les environs magnifiques






QUELLES ACTIVITES FAIRE AU SNAEFELLSNES

On peut se contenter de faire toutes les petites routes pour profiter de ces paysages dingues. C'est ce que je fais en général. Mais en y regardant, il y a plein d'autres choses à faire dans la péninsule et c'est vraiment chouette car cela permet d'y rester plus longtemps, d'en profiter encore plus, et de l'admirer autrement (je vous avais dit que c'était ma région préférée ?)

Comme indiqué dans la section dédiée plus tôt dans le guide, on peut *voir les baleines* ici aussi à partir d'Olafsvik. Laki tours propose des sorties et le taux de réussite est élevé !

Il y a aussi une *grotte de lave* qui peut être facilement visitée. Ca c'est original et super intéressant.

Enfin, vous pouvez *faire du quad* entre les cratères. Pour avoir l'impression d'être sur une autre planète !

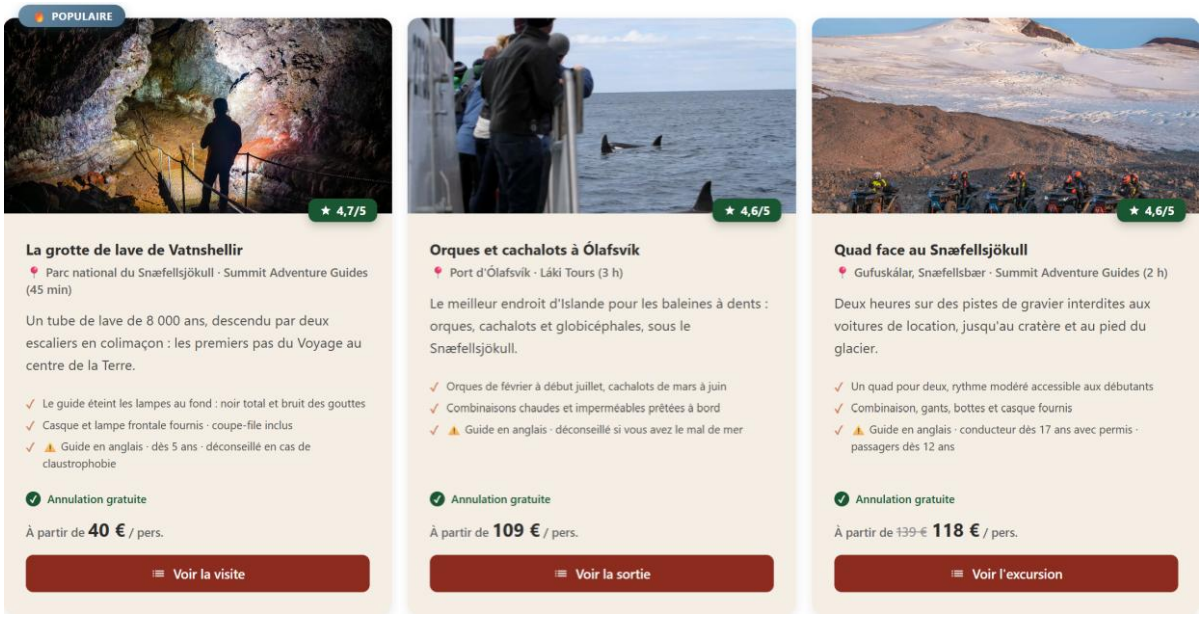



OU DORMIR DANS LA PENINSULE

Il y a deux villages que j'affectionne particulièrement pour dormir. Ils sont super pratiques pour visiter la péninsule en prenant la route d'ouest en est :

- Stykkisholmur, petit village de pêcheur agréable
- Grundafjordur car vraiment à côté de la montagne de Kirkjufell, donc top pour y arriver avant les hordes de touristes

Mais vous trouverez aussi d'autres chouettes petits logements disséminés un peu partout dans la péninsule. Franchement, on ne manque pas d'options, toute l'année. Et en plus vous devriez avoir de super vues.

3 logements à Stykkisholmur

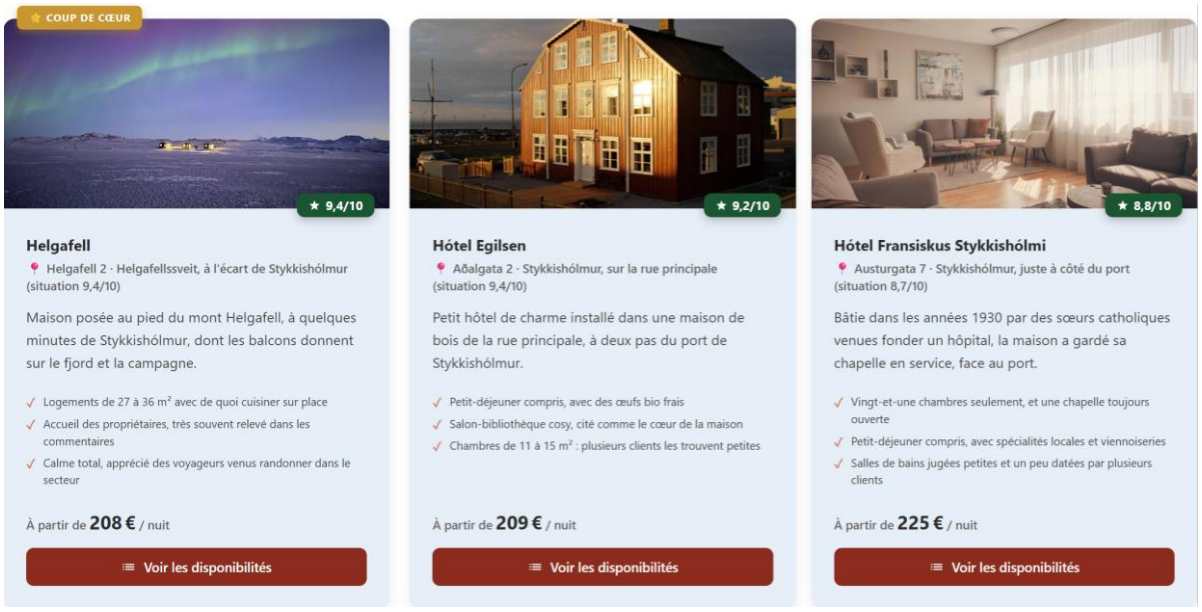

3 logements à Grundafjordur



Kirkjufell Guesthouse and Apartments

Grund · Grundarfjörður, au pied du Kirkjufell (situation 9,5/10)

Grande maison d'hôtes au bord de l'eau, à deux pas du port, qui sert de camp de base classique à toute la péninsule.

- ✓ Literie et douches citées comme le point fort des chambres
- ✓ Personnel noté 9,2/10, réputé disponible et de bon conseil
- ✓ Réserve récurrente : des éclairages extérieurs vifs la nuit

À partir de **126 €** / nuit

Voir les disponibilités



Stöð Guesthouse and Apartments

Sólvellir 13 · Grundarfjörður, en bord de plage (situation 9,5/10)

Adresse que les voyageurs décrivent plus volontiers comme un petit hôtel que comme une chambre d'hôtes, en plein cœur de la péninsule.

- ✓ Grande cuisine commune et salon ouverts sur la mer et la montagne
- ✓ Salle de bains privative partout, des chambres de 11 m² aux appartements
- ✓ Paiement en espèces uniquement : prévoir des couronnes ou prépayer

À partir de **167 €** / nuit

Voir les disponibilités



Kirkjufell View Cottages

Innri Látravík · Grundarfjörður, face au Kirkjufell (situation 9,5/10)

Cottages isolés sur la côte nord de la péninsule, dont les baies vitrées cadrent la mer et le mont Kirkjufell.

- ✓ Appartement d'une chambre de 37 m² avec cuisine entièrement équipée
- ✓ Hôte noté 9,5/10, décrit comme très réactif avant l'arrivée
- ✓ Réserves récurrentes : ustensiles de cuisine et accès peu détaillé

À partir de **227 €** / nuit

Voir les disponibilités

3 logements sympas dans le Snaefellsnes



Fosshotel Hellnar

Brekkubær · Hellnar, Snæfellsjökull à 6 km (situation 9,4/10)

Hôtel écologique certifié Green Key à six kilomètres du Snæfellsjökull, avec un salon-bibliothèque et le centre du parc national juste à côté.

- ✓ Petit-déjeuner buffet, le point le plus cité pour son choix
- ✓ Restaurant servant des dîners islandais, vins et bières bio
- ✓ Rapport qualité-prix noté 7,6, le plus bas de la sélection

À partir de **130 €** / nuit

Voir les disponibilités



Arnarstapi Cottages

Arnarstapi · entre la plage et la montagne (situation 9,3/10)

Neuf petits cottages posés entre la plage et la montagne, chacun avec sa terrasse et son entrée privée, en bord de village.

- ✓ Aurores observées depuis le lit, qui reviennent souvent dans les avis
- ✓ Restaurant et bar sur place, commerces du village à 150 m
- ✓ Préférer un cottage côté montagne, plus intime que face aux restaurants

À partir de **170 €** / nuit

Voir les disponibilités



Hotel Búðir

Búðir · en bord de plage, Arnarstapi à 19 km (situation 9,7/10)

Hôtel isolé en bord de plage, loin de toute autre habitation, dont chaque chambre donne sur la mer, la lave ou le glacier.

- ✓ La vue depuis la chambre, citée dans presque chaque commentaire
- ✓ Restaurant et petit-déjeuner très salués, sommelier sur place
- ✓ Rapport qualité-prix noté 7,9 contre 9,7 pour la situation

À partir de **290 €** / nuit

Voir les disponibilités

DÉCOUVREZ TOUS LES LOGEMENTS DU SNAEFELLSNES !

INFOS PRATIQUES SUR LE SNAEFELLSNES

Comment se déplacer dans cette région

Le plus simple est évidemment la voiture. Il y a une route qui fait le tour de la péninsule, 2 petites routes qui traversent du nord au sud. Il est très facile de s'y déplacer.

En bus, on peut venir de Reykjavik via le bus 27 jusqu'à Borgarnes, puis la ligne 58 , puis la ligne 82 qui ne dessert que la route nord du Snaefellsnes. Donc en bus, c'est vraiment compliqué.

Combien de temps pour la visiter

Je conseille 2 jours pleins pour pouvoir visiter tranquilou. La péninsule n'est pas grande, mais cela permet de faire la balade d'Arnarstapi, de voir tous les points de vue, d'essayer d'aller sur la route du Snaefellsjokull.
Une journée complète sur place permet de voir l'essentiel. C'est faisable, mais rapide.

Comme c'est vraiment ma région préférée, **je conseille d'y dormir et de prendre donc 2 jours**.

Après, c'est un endroit où on se sent bien, donc si vous voulez voir les baleines et orques, si vous voulez marcher sur les cratères, n'hésitez pas à rester plus longtemps, vraiment.

Peut-on faire l'aller retour depuis Reykjavik dans la journée

C'est costaud, mais ça se fait, en voiture ou en agence (on va le voir ci-dessous). Si vous n'avez pas le temps, si vous êtes de passage, si vous avez une voiture, vous venez de Reykjavik et vous ne souhaitez pas y consacrer trop de temps c'est possible oui.

Partez tôt le matin, c'est environ 3h de route. Faites la route qui fait tout le tour dans le sens des aiguilles d'une montre, je pense que vous aurez le temps de faire la balade d'Arnarstrapi. Si la route le permet, montez sur le Snaefellsjokull. Les petites plages de sable noir, puis le Kirkjufell et il sera temps de repartir.

C'est pour ça que c'est dense, vous ne pourrez pas faire beaucoup de pauses. D'où les deux jours.



Visiter le Snaefellsnes depuis Reykjavik avec une agence

Il est très facile de visiter la péninsule du Snaefellsnes depuis Reykjavik en passant par l'une des agences. Ce sont des visites d'une journée, entre 10 et 12h, qui proposent un peu tous le même programme :

- Le champ de lave de Berserkjahraun
- La montagne de Kirkjufell
- Quelques arrêts dans le parc du Snaefellsjokull
- La plage de Djupalonssandur
- La balade d'Arnarstapi

Et des adaptations en fonction des agences comme les grottes de lave, ce genre de choses.

En général le prix varie entre 100 et 150€, selon la taille du groupe, les activités, la durée.

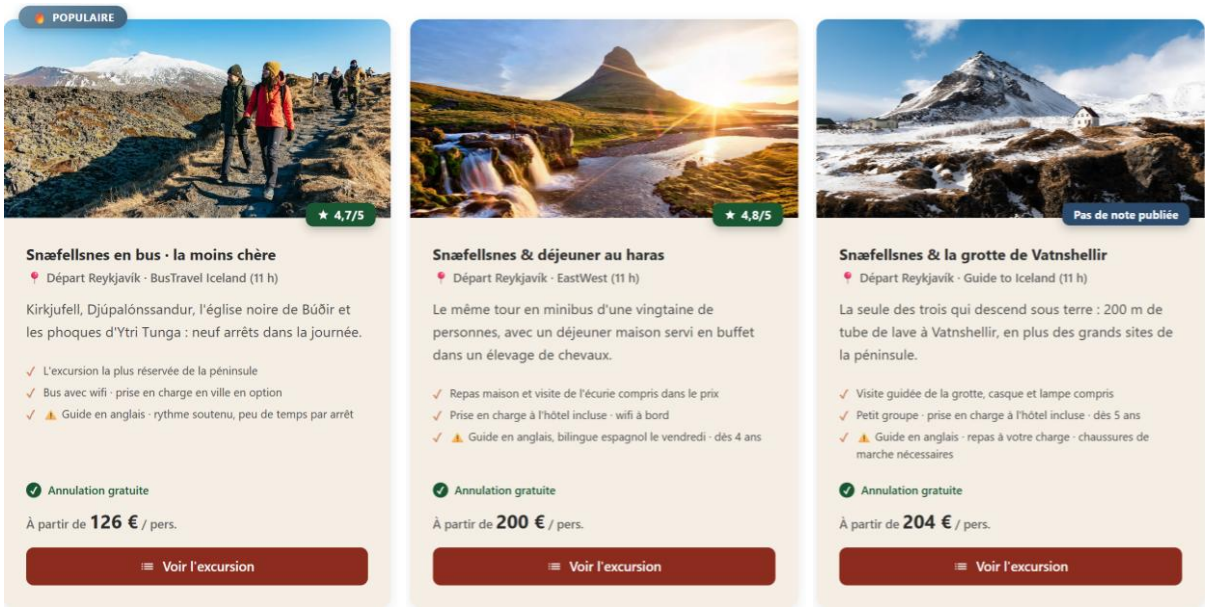

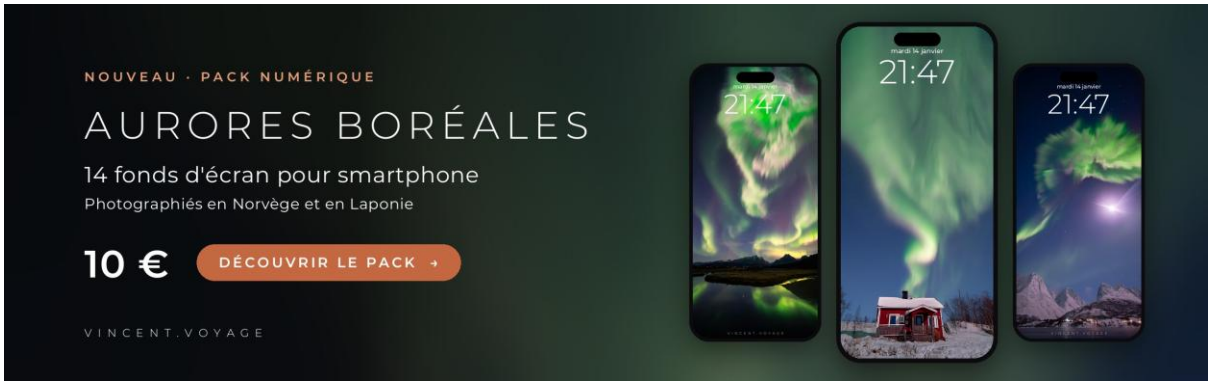

LA PENINSULE DE REYKJANES

A découvrir dans cet article

LES PLUS BEAUX ENDROITS DU REYKJANES

Située au sud-ouest de l'Islande, la péninsule de Reykjanes est une région fascinante qui mérite une visite pour pas mal de raisons. C'est un véritable musée à ciel ouvert pour les amateurs de géologie.

On y trouve des champs de lave, des fumerolles, des sources chaudes et des mares de boue bouillonnante. Les paysages sont lunaires et les formations volcaniques tout simplement époustouflantes.

En plus, ça se fait rapidement depuis la capitale (1h de route seulement). Il faudra juste faire attention aux éruptions qui sont devenues fréquentes)







Voici les plus beaux endroits de la péninsule de Reykjanes

- le **cap Reykjanes** tout au bout de la péninsule, avec de belles formations géologiques. Un endroit prisé pour les aurores boréales !
- les impressionnantes falaises de **Hafnarberg**
- la zone géothermique de **Gunnuhver**
- Et le **Blue Lagoon** forcément !



- Une autre zone géothermique à **Krysuvik**, entre les volcans
- le lac **Kleifarvatn**
- Le tunnel de lave **Raufarholshellir**, pour une expérience vraiment différente
- le **pont entre deux continents**, la faille qui sépare la plaque américaine de la plaque eurasienne
- et vous traverserez **des paysages de désolation** sur des dizaines de kilomètres
- Avec toutes les éruptions qui ont eu lieu ces 3/4 dernières années, vous avez maintenant la possibilité de visiter ces sites, ces **nouveaux volcans** sortis de terre et les champs de lave encore fumants.
- Cela vous dit d'entrer dans un volcan (éteint hein) ? alors regardez le **Thrihnukagigur** !





OU DORMIR DANS LA PENINSULE

Avant, je vous aurais forcément proposé Grindavik, le ptit village idéalement situé pour visiter la région. Sauf qu'avec toutes les éruptions et les tremblements de terre, le village est parfois évacué. Bon là c'est plutôt calme actuellement, même si ça tremble de temps en temps (rien de méchant). Malgré tout ça Grindavik reste une option très pratique.

Toutefois, la vie reprend son cours et on y trouve de chouettes logements. On va croiser les doigts pour que ça reste calme et que les habitants puissent reprendre une vie à peu près normale.

Dormir à Keflavik, pas très loin de l'aéroport, n'est pas forcément une mauvaise idée. Il y a pas mal d'options, on n'est pas très loin des principaux sites car Keflavik est situé à l'extrême nord ouest

Dormir à Keflavik à proximité de l'aéroport

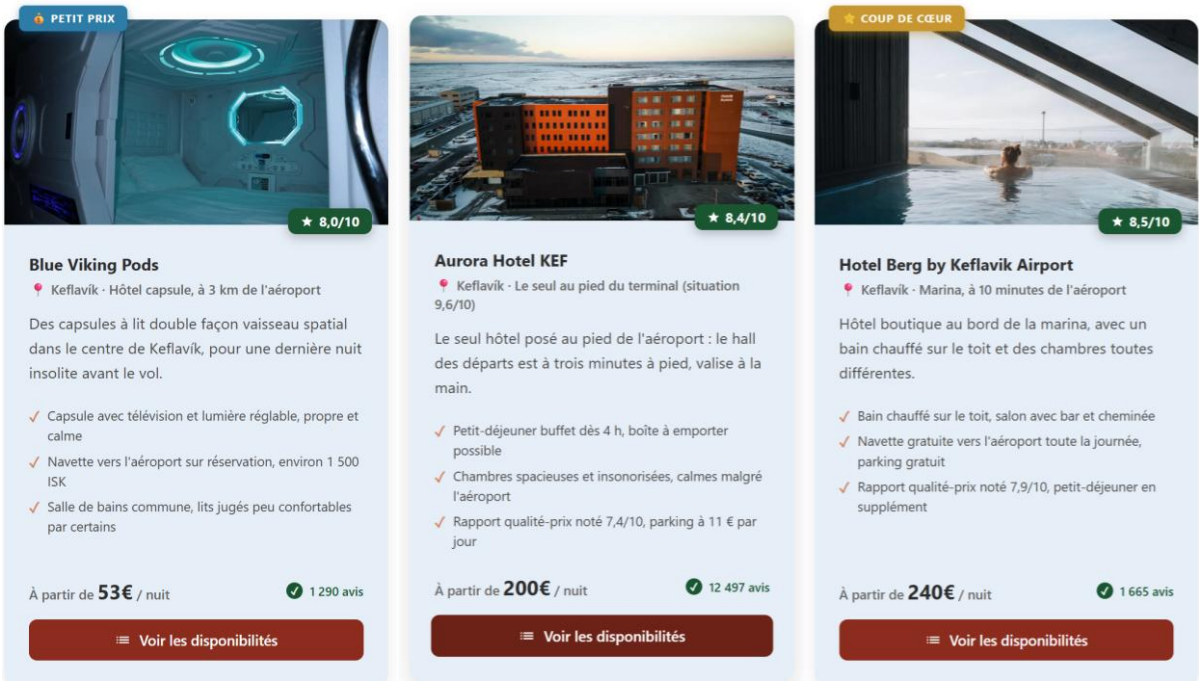

3 logements recommandés à Grindavik

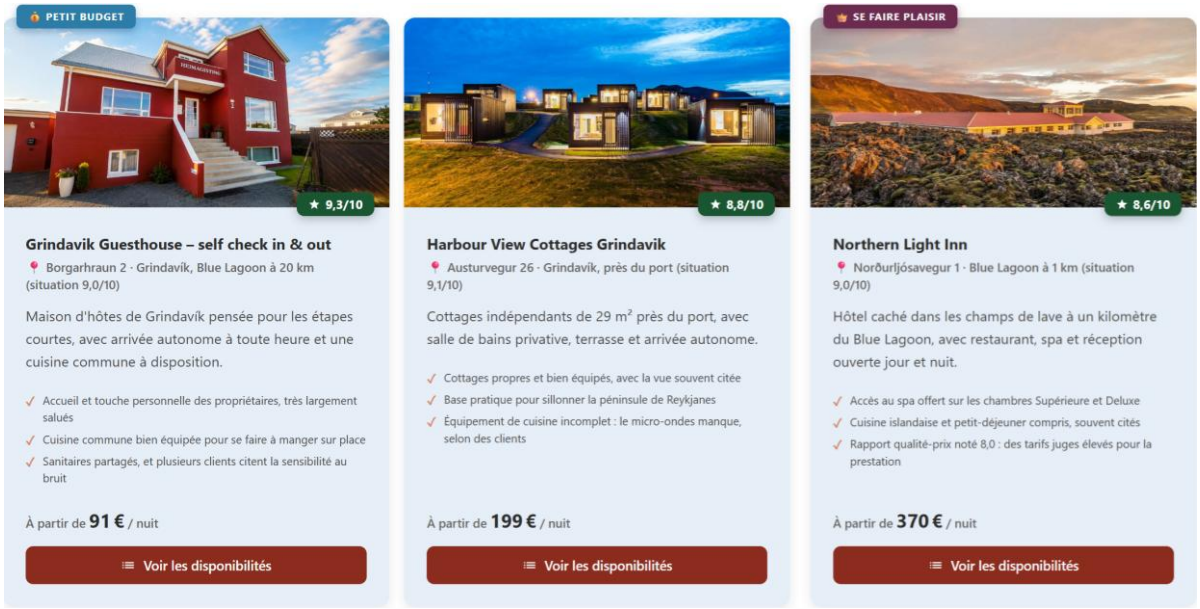

3 super logements dans la péninsule de Reykjanes

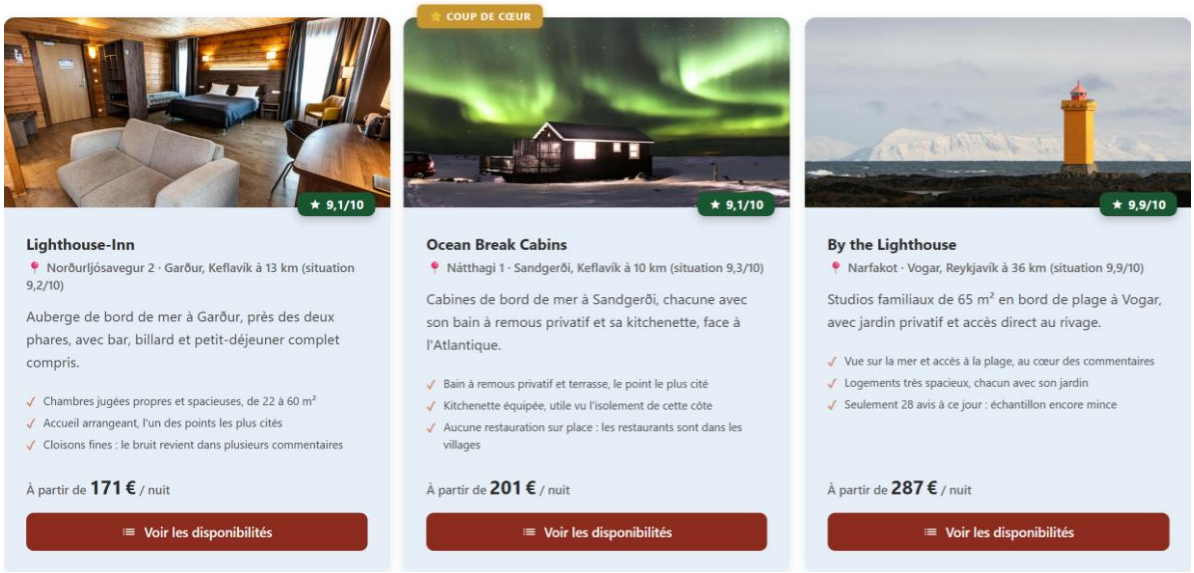

INFOS PRATIQUES SUR LE REYKJANES

Comment se déplacer dans cette région

Comme vous pouvez le voir dans l'image ci-dessous, se déplacer en bus n'est vraiment pas évident pour découvrir la péninsule. A part le Blue Lagoon, aucun site touristique n'est desservi.

Donc je vous conseille très fortement d'utiliser la voiture. Et si vous n'en avez pas, il existe des agences pour découvrir les principaux endroits. Je vous explique tout ça ci-dessous.

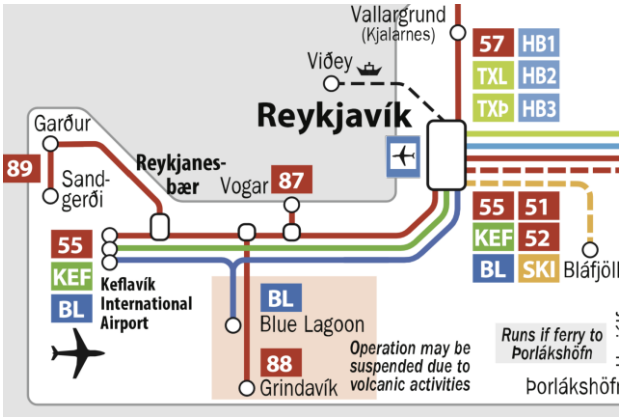

Les excursions pour visiter le Reykjanes depuis Reykjavik

Je vous ai parlé juste avant des principales activités à faire au cœur de la péninsule : le Blue Lagoon, la grotte de lave, aller voir les nouveaux volcans.

Pour visiter complètement la péninsule de Reykjanes avec une agence, c'est possible, il y a différentes possibilités mais elles n'incluent pas toutes les sites comme Gunnuhver (ce qui est dommage). Donc en voici une qui est bien complète je trouve :



Combien de temps pour la visiter

Très honnêtement, ce n'est pas la région qui nécessitera le plus de temps. **On fait le tour en une bonne journée** (sans compter le Blue Lagoon). Donc si vous partez tôt de Reykjavik, vous avez le temps de tout découvrir. Par contre si vous souhaitez *passer du temps au Blue Lagoon* alors vous devrez sacrifier une ou deux choses car je conseille de prendre une petite demi-journée pour les bains thermaux. C'est tellement agréable !



Et oui, la fameuse chanson Volcano Man a été tournée dans le Reykjanes ! (si vous gardez cette chanson en tête, pas la peine de me remercier)



LE BLUE LAGOON

Alors oui c'est touristique, oui c'est cher. Mais qu'est ce que c'est bien ! Tout d'abord le site est vraiment beau, bien placé entre les volcans et dans les champs de lave. Les bassins sont vraiment bien, grands, il y a de la place pour tout le monde.

Et surtout, c'est relaxant. Et c'est ce que l'on recherche, se faire du bien surtout après avoir visité le pays. On ne voit pas le temps passer lorsque l'on est dans l'eau et c'est l'essentiel.

Il y a plusieurs gammes de prix, de confort, et en fonction de la saison. Le prix de base est de 14490 ISK, soit 98€. Si vous voulez avoir un peignoir, une seconde boisson offerte, un masque de soin, alors c'est 17490 ISK, soit 20€ supplémentaires.

Après, très honnêtement, je ne comprends rien aux prix car cela dépend aussi de la saison, de l'horaire, avec ou sans navette depuis Reykjavik (ou Keflavik), du forfait que vous prenez…

En pleine saison, le site est ouvert de 7h à minuit, en basse saison de 8h à 22h.

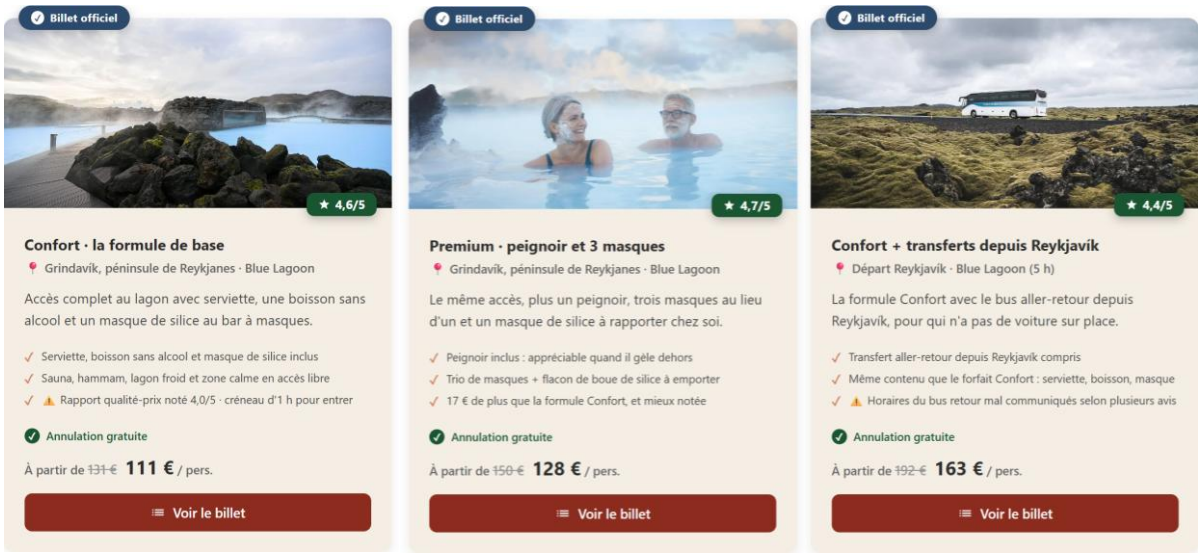

LE LANDMANNALAUGAR

PETITE PRESENTATION DU LANDMANNALAUGAR

Bon, c'est simple, le Landmannalaugar est l'une des régions les plus belles d'Islande. Enfin, il se dit que c'est même le plus bel endroit. Pour y être allé deux fois (une fois sous la neige, une fois en automne), j'avoue être subjugué par cette région.

Des montagnes multicolores, des volcans rouges et noirs, des champs de lave couverts de mousse verte, c'est un vrai plaisir pour les yeux !

C'est également le paradis pour les randonnées car on dit que la rando du Landmannalaugar est l'une des plus belles aux mondes. Et franchement, quand on voit où on met les pieds, on comprend vite !

Toutefois, ce n'est pas si simple d'y aller. Les Highlands ne sont accessibles que 3/4 mois par an, et il faut forcément un 4x4 pour y aller.

Pour y dormir, il y a un camping ouvert une partie de l'année.









COMMENT VENIR AU LANDMANNALAUGAR

Venir en voiture / campervan

Vous devez absolument avoir un véhicule 4x4 car ce sont des routes F, ouvertes que quelques mois par an.

Il y a plusieurs routes pour venir :

- **La F208 à l'ouest**, super spectaculaire, qui part Gjain, Haifoss ou Hjalparfoss. La route est dingue, et même s'il faut un 4x4, on ne traverse pas de rivière
- **La F225**, plus rapide, qui part également de l'ouest, depuis la 26. Attention, il y a un (petit) gué à traverser
- **La F208 à l'est**. Celle-ci par contre fait traverser de nombreux gués, elle n'est pas si facile ! Vous devez avoir un véhicule adapté + l'autorisation de traverser les rivières.

Attention, ce sont de belles routes à la con. C'est-à-dire avec des trous partout. Truc « rigolo » sur ce genre de routes, j'ai perdu la roue de secours de mon campervan qui s'est détachée et doit se balader quelque part dans les hautes terres d'Islande.



Venir en bus

Oui oui on peut venir au Landmannalaugar en bus ! Mais uniquement de mi juin à mi septembre

Il y a 2 agences de bus qui font le trajet, ce qui fait 3 trajets quotidiens

Comme le premier départ vous fait arriver à 11h30 et que le dernier départ est à 18h, vous pouvez parfaitement passer une belle journée là bas et profiter pour randonner.

Mais sinon vous pouvez dormir sur place, randonner, revenir un autre jour, c'est tout à fait possible ! Et c'est en général ce que font les gens, ils viennent pour randonner plusieurs jours.

Prix : ça pique, le trajet simple coûte entre 87 et 95€, donc l'aller retour à partir de 165€. Oui oui.

- **Reykjavik Excursions**
  - Départ de Reykjavik BSI à 7h30
  - Départ du Landmannalaugar à 15h45
  - Tarif : 87€ l'aller simple

- **Travel Experiences (TRex)**
  - Départ de Reykjavik City Hall à 7h30 et 12h30
  - Départ du Landmannalaugar à 14h30 et 18h
  - Tarif : 95€ aller simple
  - *Plus d'infos*



Venir avec une agence

Ca, c'est pratique et ça se fait en (quasiment !) toute saison ! si vous ne voulez pas conduire, si vous ne voulez ou ne pouvez pas vous aventurer sur les routes F, ou alors les routes F sont fermées mais vous souhaitez quand même venir, alors vous avez la possibilité de venir avec une agence qui va vous faire découvrir cet incroyable endroit !

- **Randonnée** dans le Landmannalaugar avec **départ depuis Reykjavik** (ou sur place) un guide vous emmènera dans les plus beaux endroits avec une randonnée plutôt sportive
    - *Infos et réservation*

- Découverte en minibus : un **minibus 4x4** de compète ! qui traverse les rivières et tout. Vous découvrirez les essentiels de la région et pourrez faire un tour dans les bains chauds
    - *Infos et réservation*

- Le Landmannalaugar en **Super Jeep** ! Vous allez découvrir la région d'une façon différente, en petit groupe, et vous avez le temps de faire une rando ainsi qu'une baignade
    - *Infos et réservation*

- Encore une **super jeep**, mais qui vient toute l'année, dont **l'hiver** ! Là c'est en tout petit groupe et si vous venez sous la neige ça sera vraiment une expérience différente. Vous voyez la première photo avec la ptite maison sous la neige, ben c'était en super (vraiment super) jeep hivernale. Impressionnant !
    - *Infos et réservation*

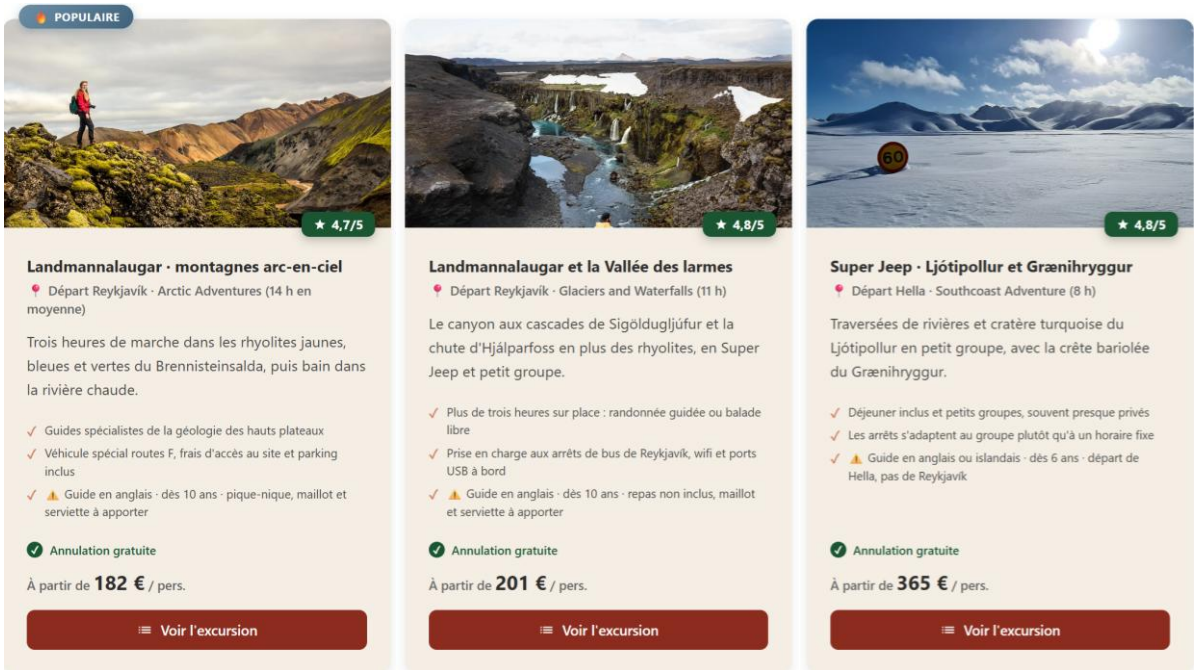

INFOS PRATIQUES SUR LE LANDMANNALAUGAR

Quand visiter le Landmannalaugar

C'est assez facile, si vous souhaitez y aller par vous-même, en voiture, alors c'est UNIQUEMENT quand les routes F sont ouvertes, c'est-à-dire **en général 3 à 4 mois par an**, de juin à septembre. Cela dépend des intempéries, de la neige ; Parfois c'est ouvert la première quinzaine d'octobre.

Toutefois, si vous venez **en hiver**, il est possible de venir visiter cet endroit mais il faut absolument passer par une agence. J'étais venu en super jeep avec les champs de lave couverts de neige, c'était une expérience différente !

Combien de temps pour visiter le Landmannalaugar

Ca dépend si vous souhaitez randonner sur place (sujet que je n'aborderai pas car je ne l'ai jamais fait), si vous voulez prendre le temps.

Mais sachez que rien que le trajet pour le Landmannalaugar est exceptionnel ! On va le voir il y a plusieurs routes pour venir et chacune mérite que vous preniez le temps. Vous allez enchainer les points de vue dingues.

Si vous avez un campervan (4x4 forcément), prenez une journée pour le trajet, dormez sur place, puis prenez une journée pour découvrir à pied. C'est presque ce que j'ai fait, j'ai dormi à mi chemin le long de la F208. Pas un bruit, pas une lumière, la définition du paradis ! Et le lendemain j'ai terminé le trajet, je me suis baladé un peu sur place et je suis rentré. Très honnêtement, c'était trop court. C'est pour cela que je vous conseille une journée pour le trajet et de dormir au camping sur place

Si vous avez une voiture 4x4, vous pouvez dormir au camping du Landmannalaugar. Vous pouvez faire l'aller retour dans la journée mais c'est quelque chose de rapide. A la limite, le plus rapide serait de venir avec la F208 et repartir avec la F225. Mais vous ne profiterez pas des balades sur place.



LE KERLINGARFJOLL

Sur la route F35, entre le nord et le sud-ouest, vous découvrirez des paysages époustouflants, dont un *mini Landmannalaugar*. La zone de **Kerlingarfjoll** est tout simplement magnifique, avec ses montagnes colorées où l'on peut se promener à loisir. L'avantage, c'est que c'est bien plus accessible : la route est une piste F, mais moins difficile, et la région est moins fréquentée par les touristes. C'est presque aussi beau !

Juste à côté, vous trouverez une zone géothermique avec des bains chauds, des petits geysers et des bulles : **Hveravellir**

Bon j'ai mis tout ça dans la même section que le Landmannalaugar car ce n'est pas super loin et c'est également dans les Higlands.

Il n'est pas possible d'accéder en bus à cette zone.

La zone n'est ouverte que quelques mois par an, quand les Highlands ne sont pas encore sous la neige, de juin à septembre/début octobre en général.

- *Mais bonne nouvelle ! Vous pouvez y venir avec un guide depuis Reykjavik pour visiter en une journée !*



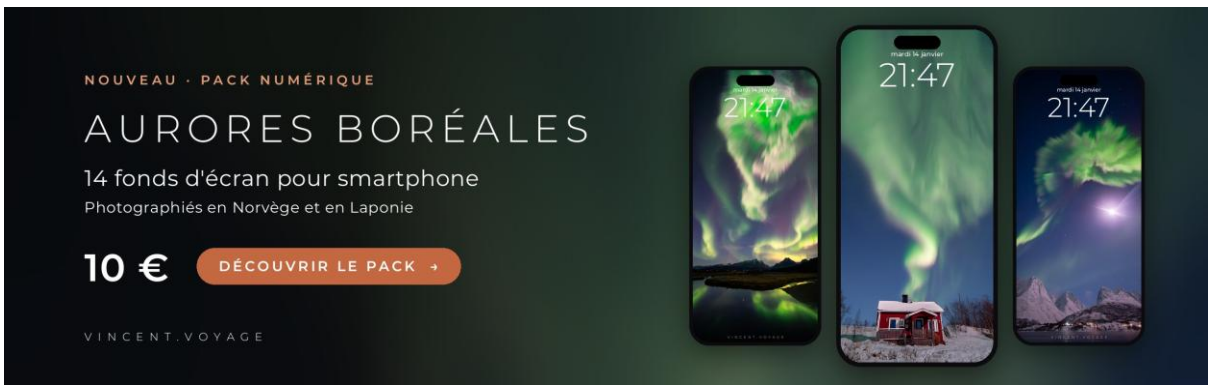

LES PLUS BELLES CASCADES

Il y a de très nombreuses cascades absolument fantastiques dans tout le pays. Toutes sont gratuites, en général visitables toute l'année et la majorité sont faciles d'accès.

Voici une petite sélection !

Gullfoss

Située dans le Cercle d'Or, un indispensable très facile à visiter



Bruarfoss

Dans le Cercle d'Or également, accessible par une très jolie balade





Hjalparfoss

Accessible via une route normale, au sud ouest en direction des Highlands



Haifoss

Normalement non accessible sans 4x4 car sur une route F (bon, une route F pas méchante du tout), superbe et top pour faire une rando jusqu'à sa base, attention toutefois au vent !



Gjain

Super jolie, située à proximité de Haifoss et Hjalparfoss, accessible via une route normale



Skogafoss et Seljalandsfoss

Les deux sont proches l'une de l'autre, situées sur la côte sud de l'Islande. Elles sont immanquables et très faciles d'accès





Svartifoss

Une cascade vraiment surprenante dans le parc de Skaftafell, avec ses orgues basaltiques uniques



Ce guide vous est utile ?



Il est *gratuit* et le restera. Si vous souhaitez m'aider à ce que cela continue, vous pouvez utiliser les liens dans ce guide ou dans les articles : cela ne vous coûte rien de plus. Ou vous pouvez aussi m'offrir un café virtuel, ça fait super plaisir :)

Activités · Hôtels · Voiture · Offrir un café (5 €)

Detifoss

Sur la côte nord pas loin de Myvatn, la cascade la plus puissante (et bruyante !) du pays. On peut y aller par les deux rives, les deux sont super photogéniques



Selfoss

Juste à côté de Detifoss, Selfoss est une mini chute du Niagara, vraiment sympa



Godafoss

La cascade des dieux. Située sur la côte nord entre Myvatn et Akureyri, super photogénique, on peut s'y rendre des deux côtés. Enfin si la météo le permet !



Hengifoss

Située dans l'est de l'ile, elle a pour particularité d'avoir des lignes rouges dans la roche. Il faut une bonne rando pour y accéder.



Dynjandi

La plus belle cascade des fjords de l'ouest. Donc pas évidente d'accès selon la saison, elle est en bord de route, si la région est accessible !



Aldeyjarfoss

Une très jolie cascade dans le centre, donc accessible uniquement via une route F quelques mois par an



Þjófafoss

Bien photogénique, elle est facilement accessible en revenant du Cercle d'Or



Hraunfossar

Très très jolie, un peu dans le centre elle est toutefois facilement accessible depuis l'ouest



Kirkjufellsfoss

Parce qu'elle est juste à côté de la fameuse montagne Kirkjufell et permet de faire de jolies photos !



Gufufoss

Une mini Skogafoss dans les fjords de l'est ! facilement accessible depuis la route



Klifbrekku

Dans les fjords de l'est encore, une très jolie cascade sur plusieurs niveaux, on en trouve plusieurs dans le coin !



Toutes les cascades

Retrouvez toutes les cascades dans *la carte dédiée à l'Islande* !

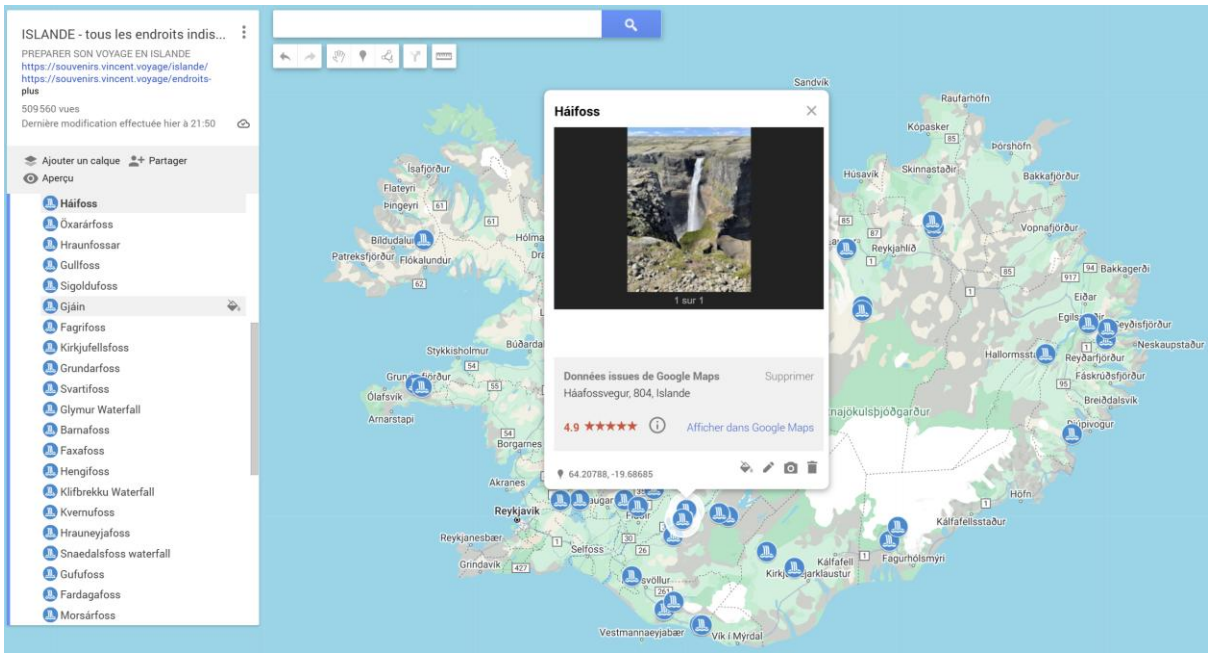

EXEMPLES D'ITINERAIRES

L'ISLANDE EN 4/5 JOURS

Sans voiture, en rayonnant autour de Reykjavik

Si vous ne venez que pour 4/5 jours alors vous n'avez pas forcément besoin d'une voiture. Enfin, c'est toujours super pratique pour la flexibilité et ne pas tout dépenser en tours. Mais sans voiture on peut tout à fait découvrir et c'est super chouette.

- **Jour 1 : arrivée et découverte de la ville**
  - **arrivée** à l'aéroport de Keflavik, vous devez *prendre la navette* pour rejoindre le centre ville
  - partez visiter le centre ville, découvrir le street art, l'église Hallgrímskirkja, la fameuse rue Laugavegur
  - Si vous arrivez tôt et que vous avez le temps, filez voir *le musée Perlan*
  - **Nuit** : si votre budget n'est pas très élevé, dormez dans une des chouettes auberges comme *Eric the Red*. Si vous souhaitez aller en hôtel, alors il y a *l'Hôtel Exeter*, pas cher en basse saison
    - *Découvrez les meilleurs logements de Reykjavik*







- **Jour 2 : le Cercle d'Or / marcher sur un glacier**
  - Passez par une agence pour aller visiter le Cercle d'Or, circuit emblématique pour découvrir un « best of » de l'Islande. Vous aurez l'opportunité de voir la cascade de Gullfoss, les geysers de Geysir, le site de Thingvellir notamment. Après vous pouvez ajouter une option sympa comme le Blue Lagoon, ou alors si c'est la saison, le soir vous pouvez en profiter pour voir les aurores boréales !
    - *Découvrez le Cercle d'Or en bus*
    - *Le Cercle d'Or en petit groupe*
    - *Le Cercle d'Or avec le Blue Lagoon*
    - *Le Cercle d'Or avec les aurores boréales*

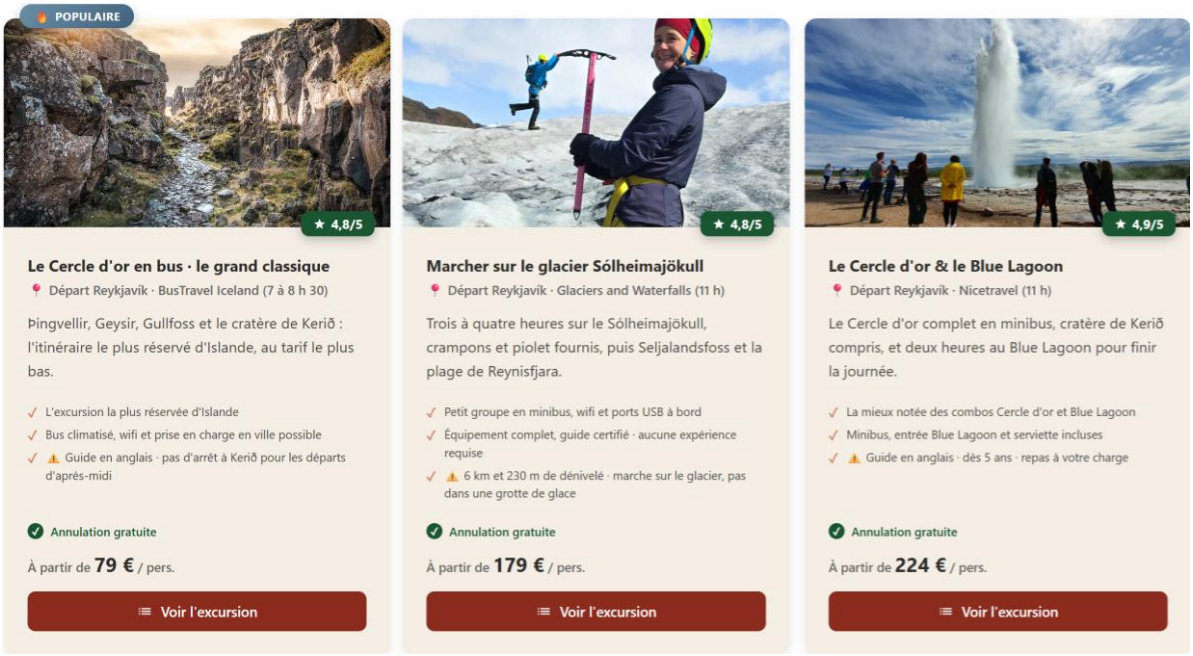

- **Jour 3 : voir les baleines et se prélasser dans un spa**
  - En début de journée, partez **voir les baleines** dans la baie de Reykjavik ! mon conseil serait de prendre le départ vers 9h du matin, cela dure environ 3h donc vous rentrez pour déjeuner
    - *Infos et réservation*



  - Pour l'après midi, partez vous faire du bien au **Blue Lagoon ou au Sky Lagoon**, les deux références autour de Reykjavik. Le temps de manger et d'y aller, prenez vos billets (avec transport) pour milieu d'après midi, vers 16h.
    - *Réservation pour le Blue Lagoon avec transport*
    - *Réservation pour le Sky Lagoon avec transport*

  - Et si c'est la bonne saison, le soir partez **chasser les aurores boréales** !
    - *Les meilleures agences pour voir les aurores boréales à Reykjavik*

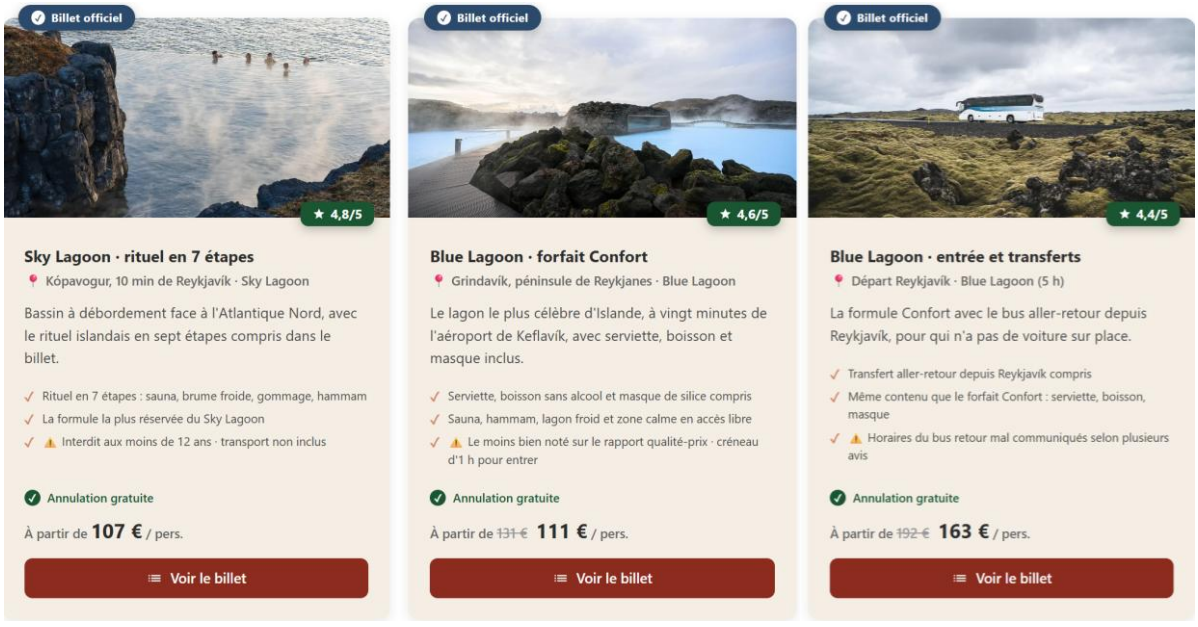

- **Jour 4 : avoir un avant goût de la Côte Sud islandaise et/ou marcher sur un glacier**
    - Un avant goût parce que vous reviendrez :p Donc réservez avec une agence pour découvrir les principaux sites de la côte sud islandaise, avec les cascades folles (Skogafoss, Seljalandsfoss…), les plages de sable noir de Vik et pourquoi pas pousser jusqu'à la lagune de Jokulsarlon !
      Cela vous prend toute la journée, c'est dense, mais c'est magnifique !
        - *Découvrez les principaux sites de la Côte sud*
        - *Découvrez en plus Jokulsarlon et Diamond Beach*
        - Ou *faites une marche sur un glacier en plus de visiter la côte sud* !

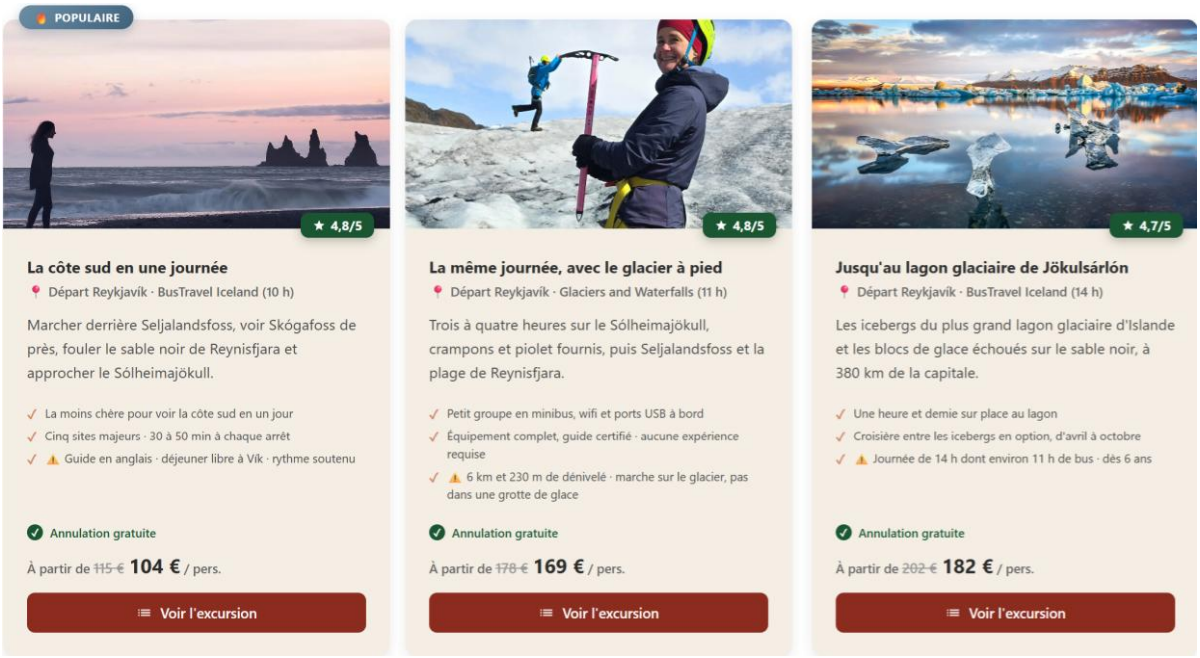



Itinéraire avec une voiture, voir l'essentiel autour de Reykjavik

Vous venez en Islande pour **quelques jours et vous avez une voiture**. Voici donc une proposition d'itinéraire , avec différents logements. Mais vous pouvez aussi rayonner autour de Reykjavik, sans souci ça se fait !

- **Jour 1 : arrivée et découverte de la ville**
  - **arrivée** à l'aéroport de Keflavik, récupérez *la voiture que vous avez louée*
  - filez à Reykjavik, visitez le centre ville, le street art, l'église Hallgrímskirkja, la fameuse rue Laugavegur
  - Si vous arrivez tôt et que vous avez le temps, filez voir *le musée Perlan*
  - **Nuit** : si votre budget n'est pas très élevé, dormez dans une des chouettes auberges comme *Eric the Red*. Si vous souhaitez aller en hôtel, alors il y a *l'Hôtel Exeter*, pas cher en basse saison
    - *Découvrez les meilleurs logements de Reykjavik*





- **Jour 2 : le Cercle d'Or**
  - Partez tôt et filez aux **geysers** pour voir Strokkur faire ses animations matinales, puis à **Gullfoss** avant que le peuple ne débarque.
    Si vous êtes dans les temps et que c'est la saison, filez à **Bruarfoss** pour une magnifique balade. Ensuite allez à **Thingvellir**
  - **Nuit** : dormez en direction de la côte sud, vers Hella, par exemple au chouette *Loa's Nest*.





- **Jour 3 : Découverte du début de la côte sud**
  - Partez en direction des cascades. D'abord **Seljalandsfoss**, sa petite sœur **Gljúfrabúi** juste à côté, et pourquoi pas une épave d'avion juste derrière à 10 minutes à pied ? Ensuite, vous avez la fameuse **Skogafoss** pas loin. Puis le glacier **Sólheimajökull** ! Continuez jusqu'à Vik, et surtout pour aller à **Dyrholaey** (et voir les macareux si c'est la saison), les plages de sable noir de Vik et **Reynisfjara**.
  - **Nuit** : dormez à Vik, par exemple à *l'hôtel Katla*, super sympa





- **Jour 4 : La 2e partie de la côte sud**
  - Continuez vers l'est, faites un saut rapide au **canyon** Fjaðrárgljúfur (merci le copier/coller). Continuez aux **glaciers** Skaftafelljokull et Svinafellsjokull.
    Si vous avez le temps vous pouvez *marcher sur un glacier*.
    Puis allez à la lagune **Jokulsarlon** et **Diamond** Beach
  - **Nuit** : dormez à côté du Skaftafell, comme au *Fosshotel Glacier Lagon*





- **Jour 5 : Retour et Blue Lagoon**
  - Il est temps de rentrer ! Faites la route inverse jusqu'au Reykjanes, vous en avez pour bien 4/5h. Donc partez tôt
  - **Après midi** : faites vous du bien au *Blue Lagoon*.
  - **Nuit** : dormez à côté de l'aéroport, comme au *Konvin Hotel*, pour l'avion le lendemain









ITINERAIRES POUR UNE SEMAINE EN ISLANDE

Alors en une semaine, ça laisse beauuucoup plus de possibilités, et c'est ça qui est chouette ! L'itinéraire précédent, de 4/5 jours, vous permettait d'apercevoir les principaux spots du sud ouest et la côte sud.

Là, avec une semaine, ça permet d'avoir une petite région en plus comme le Snaefellsnes, le Reykjanes, ou de pousser plus loin sur la côte sud comme le Vestrahorn.

Voici donc ce que je vous propose : Le Cercle d'or, le Snaefellsnes, la côte sud et un peu de Reykjavik !

- **JOUR 1 – ARRIVEE A KEFLAVIK ET DIRECTION LE SNAEFELLSNES**
  - **arrivée** à l'aéroport de Keflavik, récupérez *la voiture que vous avez louée*
  - comme vous arrivez plutôt tôt, vous filez directement la péninsule du **Snaefellsnes** ! en chemin, profitez des **cratères rouges** vers Ytri-Rauðarmelskúla
    passez par la route 56 pour aller à Grundafjordur, en face du **Kirkjufell**
  - **Nuit** : dormez à **Grundafjordur**, cadre super sympa, idéal pour débuter votre visite du Snaefellsnes
    - Et la *Kirkjufell Guesthouse* est l'endroit idéal !







- **JOUR 2 – VISITE DE LA PENINSULE DE SNAEFELLSNES**
  - Filez assez tôt voir le **Kirkjufell**, avant que les gens arrivent de Reykjavik. Plein de points de vue, notamment au niveau de la cascade Kirkjufellfoss
  - Du côté de Rif, il y a la cascade Kerlingarfoss et surtout l'église **Ingjalshóll**
  - Allez aux plages de sable noir comme **Djúpalónssandur**
  - Si l'état des routes le permet, prenez les F570 et la F575 qui monte au volcan **Snaefellesjokull**
  - Repartez par la côte sud, la route 574 puis la route 54.
  - Et repartez **direction le Cercle d'Or**
  - **Nuit** : dormez à proximité du parc Thingvellir
    - Par exemple le cadre assez dingue du *ION Adventure Hotel*





- **JOUR 3 – VISITE DU CERCLE D'OR**
  - Commencez assez tôt par le parc de **Thingvellir**, où vous logez, et allez notamment à la jolie cascade Oxararfoss
  - Si la saison le permet (et si vous avez le temps), filez à la cascade **Bruarfoss**. C'est une superbe balade de 2h aller retour
  - Puis juste à côté vous avez les geysers de **Geysir**
  - Et enfin, allez à **Gullfoss**
  - Comme le lendemain vous visitez la côte sud, là vous allez faire un ptit bout de chemin le soir pour gagner du temps
  - **Nuit** : dormez en direction de la côte sud
    - Par exemple le très chouette *Loa's Nest* vers Hella. Ou si vous voulez vous rapprocher encore un peu, regardez *l'hôtel Selja* !

- **JOUR 4 – VISITE DE LA CÔTE SUD – PARTIE 1**
  - Partez en direction des cascades. D'abord **Seljalandsfoss**, sa petite sœur Gljúfrabúi
  - Ensuite, vous avez la fameuse **Skogafoss** pas loin.
  - Faites vous plaisir ! faites une ***randonnée*** *sur le glacier Sólheimajökull* !
  - Continuez jusqu'à **Vik**, et surtout pour aller à **Dyrholaey** (et voir les macareux si c'est la saison), les plages de sable noir de Vik et **Reynisfjara**.
  - **Nuit** : dormez à Vik, par exemple à *l'hôtel Katla*, super sympa





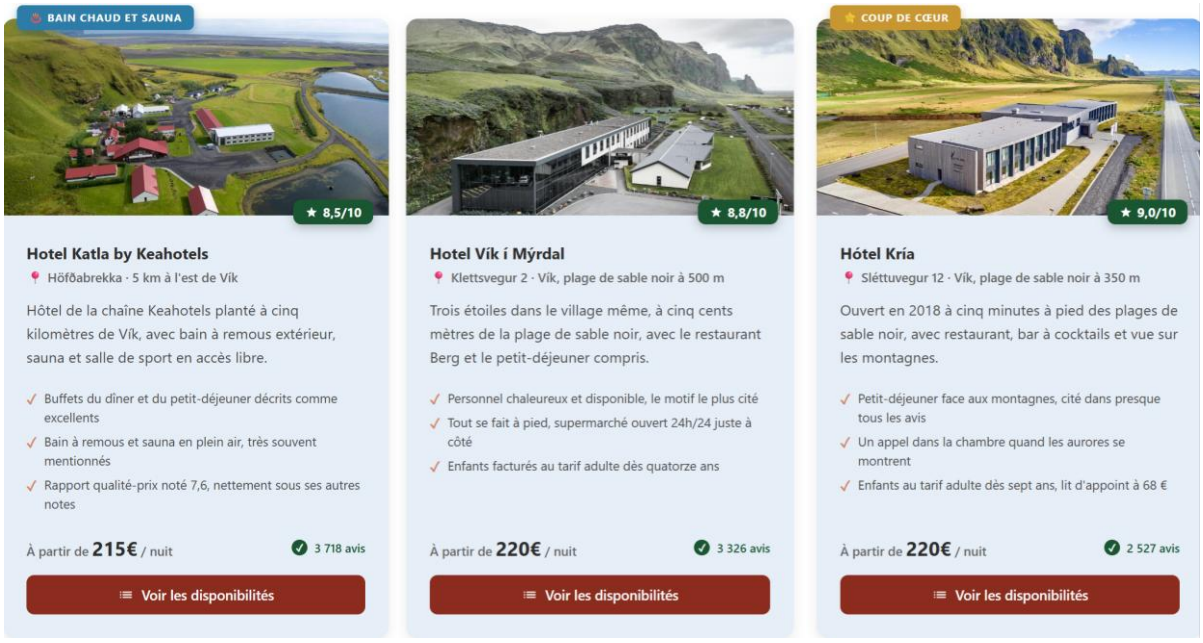

- **JOUR 5 - VISITE DE LA CÔTE SUD – PARTIE 2**
    - Continuez vers l'est, faites un saut rapide au **canyon** Fjaðrárgljúfur (merci le copier/coller).
    - Continuez aux **glaciers** Skaftafelljokull et Svinafellsjokull, vous pouvez faire la balade jusqu'à la cascade Svartifoss.
    - Puis allez à la lagune **Jokulsarlon** et **Diamond** Beach
        - Si vous avez le temps, et que c'est la saison, vous pouvez *visiter une grotte de glace*
    - **Nuit** : dormez pas très loin du Vestrahorn, comme à la jolie *Guesthouse Nypugardar*, un excellent rapport qualité/prix Si c'est une nuit propice aux aurores, alors vous pouvez aller au Vestrahorn pour les observer







- **JOUR 6 – LE VESTRAHORN ET EN ROUTE SUR LA CÔTE EST**
  - L'objectif premier du matin est d'aller au **Vestrahorn**. Prenez votre billet pour entrer avec la voiture dans les dunes, face à cette montagne emblématique.
  - Ensuite, vous avez pas mal de route à faire. En chemin vous pouvez vous arrêter aux endroits que vous n'avez pas vus comme le DC3, le canyon Múlagljúfur.
  - Pour changer des précédentes recommandations, dans les prix abordables je vous conseille le *Oddson Downtown* et sinon *l'Apotek Hotel*, vraiment top.





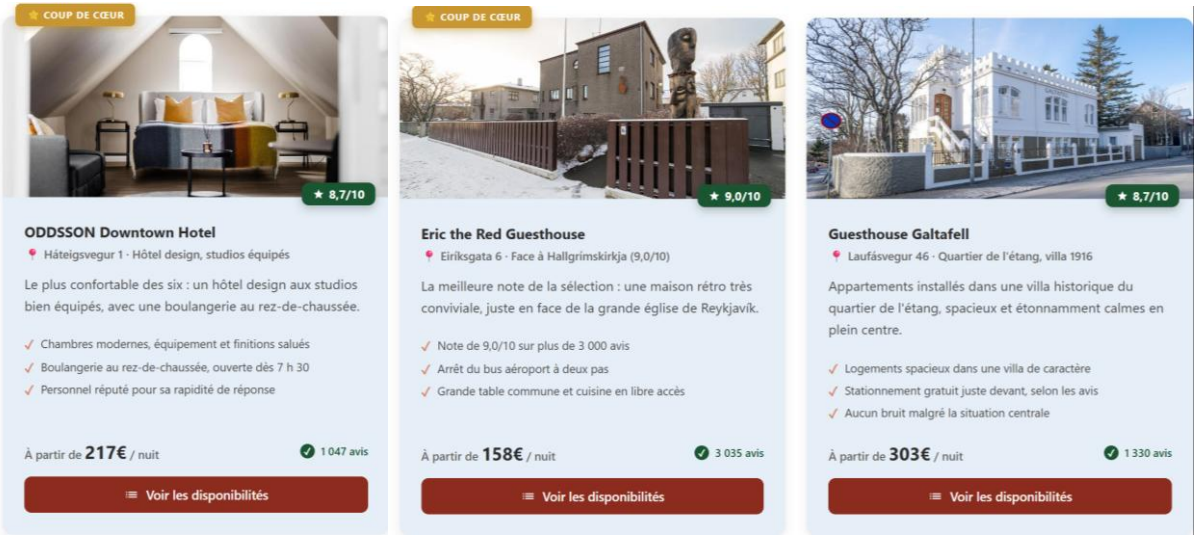

TROUVEZ VOTRE LOGEMENT DE RÊVE À REYKJAVIK !

- **JOUR 7 – VISITE DE REYKJAVIK ET REPOS DANS LES BAINS THERMAUX**
  - Bon, après tout ça vous pouvez visiter tranquilou Reykjavik, son centre ville. Ce n'est pas super long
  - Si vous souhaitez glandouiller et vous faire du bien, alors quoi de mieux que le *Blue Lagoon* ou le *Sky Lagoon* ?

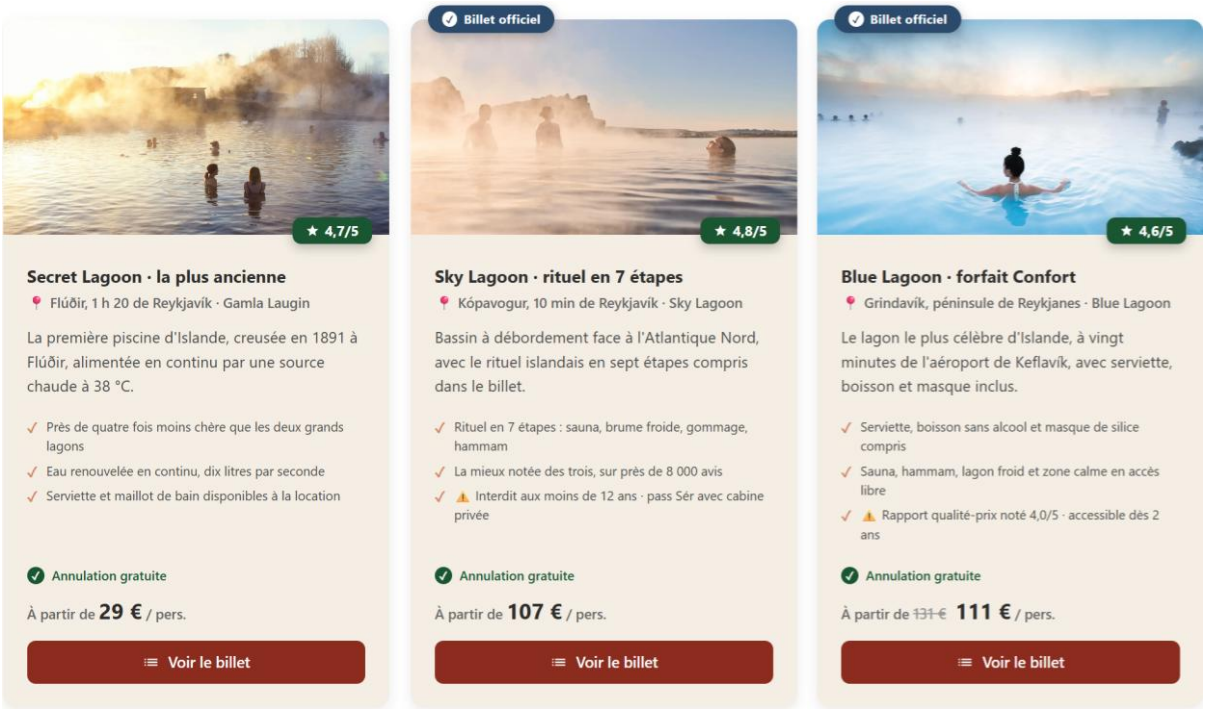

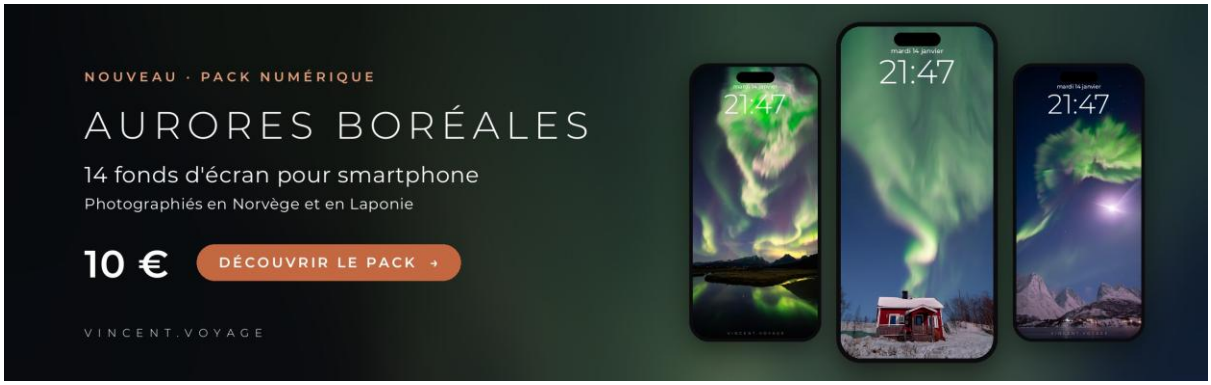

DEUX SEMAINES EN ISLANDE – LA ROUTE CIRCULAIRE

La route circulaire, comme son nom l'indique si bien c'est la route qui fait… tout le tour de l'ile. Elle a le très grand avantage de passer par la majorité des points les plus intéressants et les puls emblématiques de l'ile, et ce, toute l'année.

C'est-à-dire que contrairement aux routes F et aux routes qui vont dans les terres, cette route est théoriquement accessible tout le temps et est entretenue même en cas de conditions difficiles.

Combien de temps pour visiter l'Islande via la route circulaire

Certains le font en une semaine. Très concrètement je trouve ça vraiment trop rapide. C'est passer tout votre temps sur la route et juste faire des pauses photos rapides pour repartir. N'oubliez pas que les distances sont très grandes, la vitesse limitée, les conditions climatiques peuvent sacrément vous ralentir, et vous allez tout le temps vous arrêter

10 jours, ça commence à être raisonnable. Plus de temps, mais peu de disgressions possibles sur la route, vous allez vous contenter de l'essentiel !

2 semaines, je trouve que c'est vraiment top. Vous avez le temps, vous pouvez profiter, vous pouvez faire des randos, faire un tour dans le Snaefellsnes et le Cercle d'Or.





Peut-on faire le tour de la route circulaire sans voiture

Alors « oui mais ». Oui on peut faire le tour en bus. Tous les principaux endroits sur la ligne circulaire ont un arrêt. Souci : il n'y a en général qu'un seul bus par jour. Donc quand vous vous arrêtez, vous ne pouvez pas repartir avant le lendemain. S'il y a un hébergement à côté ça va, par contre si, comme à Jokulsarjlon, il n'y a rien de rien, pas même un camping, alors on se retrouve bloqué.

Par contre vous pouvez rejoindre Vik, Hof, Akureyri, Myvatn, Husavik et rayonner autour avec les agences, ça peut se faire. Mais dites vous vraiment que c'est compliqué.

Donc mon conseil, ça serait : quelques jours à Reykjavik et rayonner autour avec les agences (Cercle d'Or, Snaefellsnes, Côte sud). Puis prendre un bus ou un avion pour Akureyri et rayonner autour (baleines, Husavik, Myvatn, cascades). Et là vous aurez vu de superbes choses

Quel itinéraire le long de la route circulaire

Déjà, dans l'article suivant vous saurez tout sur la route circulaire d'Islande

Je vous disais qu'en 2 semaines on pouvait faire le tour de l'ile. Voici un itinéraire, assez dense, et avec des bifurcations dans les Westfjords, le Snaefellsnes. Je pars aussi du principe que vous allez voir les macareux à plusieurs endroits emblématiques. Bref, cet itinéraire est super adaptable, vous pouvez enlever une étape, remplacer les Westfjords par une virée au Landmannalaugar, ou une journée en plus pour profiter de la côte sud.

Mais vous voyez, en 2 semaines, ça reste très limite, il faut aller vite. Donc n'hésitez pas à alléger le programme, les distances sont grandes, il y a des randos à faire partout.

Si vous y allez plutôt en hiver, alors enlevez les Westfjords, les randos, prenez plus de temps à chaque endroit car les journées sont très courtes et donc les temps de visite sont moindres.

*Vous avez également **pas mal d'activités** comme les baleines, marcher sur un glacier, visiter une grotte de glace.*

JOUR 1 – RECUPERATION VOITURE + REYKJAVIK

- **arrivée** à l'aéroport de Keflavik, récupérez *la voiture que vous avez louée*
- filez à Reykjavik, visitez le centre ville, le street art, l'église Hallgrímskirkja, la fameuse rue Laugavegur
- Si vous arrivez tôt et que vous avez le temps, filez voir *le musée Perlan*
- **Nuit** : si votre budget n'est pas très élevé, dormez dans une des chouettes auberges comme *Eric the Red*. Si vous souhaitez aller en hôtel, alors il y a *l'Hôtel Exeter*, pas cher en basse saison
    - *Découvrez les meilleurs logements de Reykjavik*



JOUR 2 – VISITE DU CERCLE D'OR

- Partez tôt et filez aux **geysers** pour voir Strokkur faire ses animations matinales, puis à **Gullfoss** avant que le peuple ne débarque.
  Si vous êtes dans les temps et que c'est la saison, filez à **Bruarfoss** pour une magnifique balade. Ensuite allez à **Thingvellir**
- **Nuit** : dormez en direction de la côte sud, vers Hella, par exemple au chouette *Loa's Nest*.





JOUR 3 – VISITE DES ILES VESTMANN

- Prenez l'un des premiers bateaux à partir de Landeyjahöfn, par exemple à 8h, pour visiter les iles Vestmann (*horaires ici*)
- Baladez vous sur le **volcan**, les **plages**, allez voir les **macareux**
- Dormez sur place pour ne pas vous fatiguer plus, comme aux chouettes et pas chers cottages de *Glamping & Camping*





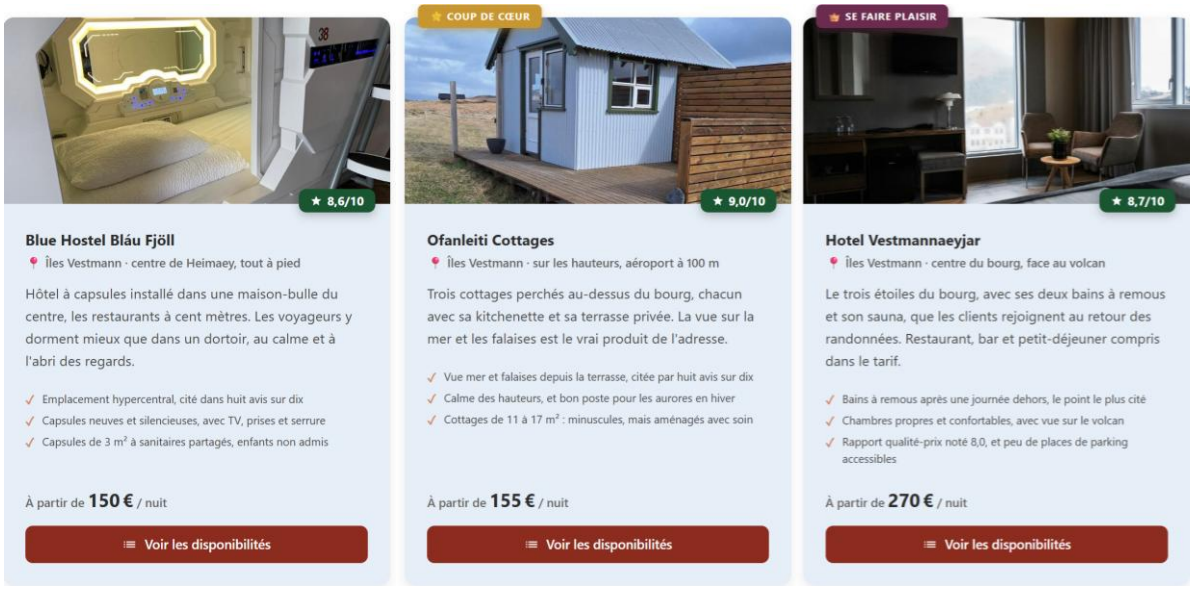

JOUR 4 – VISITE DE LA CÔTE SUD PARTIE 1

- Prenez l'un des premiers bateaux à partir de Vestmannaeyjar pour revenir sur la route circulaire, les premiers bateaux partent à 7h (*horaires ici*)
- Partez en direction des cascades. D'abord **Seljalandsfoss**, sa petite sœur Gljúfrabúi
- Ensuite, vous avez la fameuse **Skogafoss** pas loin.
- Faites vous plaisir ! faites une ***randonnée** sur le glacier Sólheimajökull* !
    - Vous pouvez juste lui rendre une petite visite si vous ne voulez pas marcher dessus
    - Sinon allez voir l'épave de l'avion DC3
- Continuez jusqu'à **Vik**, et surtout pour aller à **Dyrholaey** (et voir les macareux si c'est la saison), les plages de sable noir de Vik et **Reynisfjara**.
- **Nuit** : dormez à Vik, par exemple à *l'hôtel Katla*, super sympa





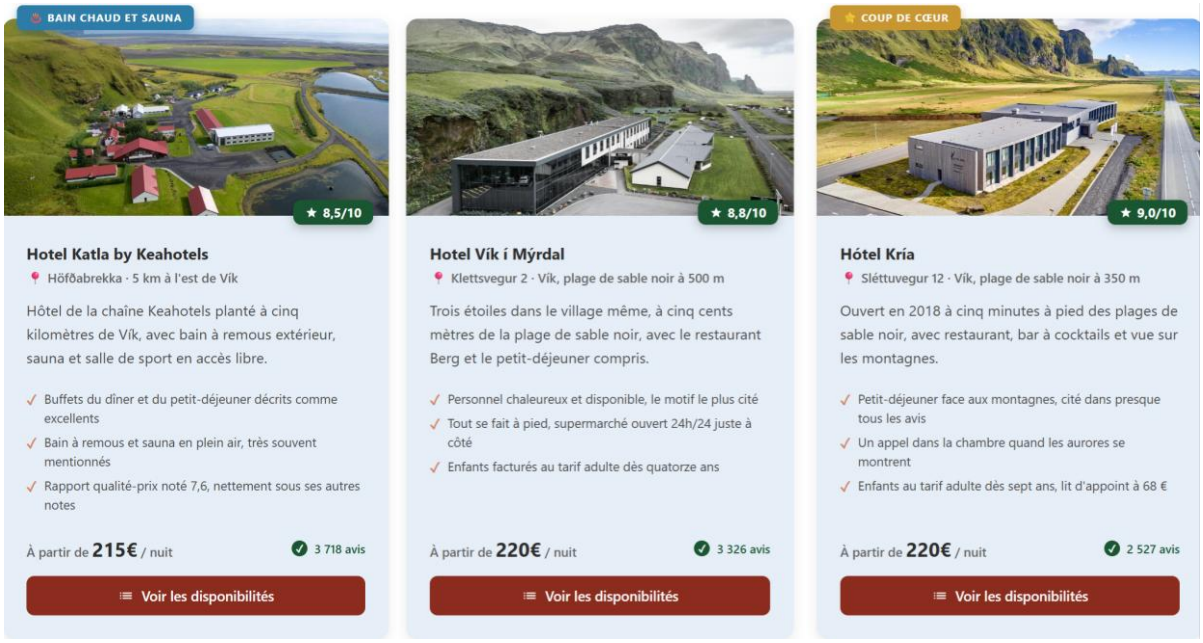

JOUR 5 – VISITE DE LA CÔTE SUD PARTIE 2

- Prenez l'un des premiers bateaux à partir de Vestmannaeyjar pour revenir sur la route circulaire, les premiers bateaux partent à 7h (*horaires ici*)
- Continuez vers l'est, faites un saut rapide au **canyon** Fjaðrárgljúfur (merci le copier/coller).
- Continuez aux **glaciers** Skaftafelljokull et Svinafellsjokull, vous pouvez faire la balade jusqu'à la cascade Svartifoss.
- Puis allez à la lagune **Jokulsarlon** et **Diamond** Beach
    - Si vous avez le temps, et que c'est la saison, vous pouvez *visiter une grotte de glace*
- **Nuit** : dormez pas très loin du Vestrahorn, comme à la jolie *Guesthouse Nypugardar*, un excellent rapport qualité/prix Si c'est une nuit propice aux aurores, alors vous pouvez aller au Vestrahorn pour les observer







JOUR 6 – VESTRAHORN ET CÔTE EST

- L'objectif premier du matin est d'aller au **Vestrahorn**. Prenez votre billet pour entrer avec la voiture dans les dunes, face à cette montagne emblématique.
- Ensuite, prenez la route qui longe les **fjords de l'est**, ne prenez pas la route directe. Les paysages sont superbes, sauvages. Bon par contre parfois elle ferme à cause de la météo qui peut être vraiment taquine par là.
- Si vous voulez revoir des macareux dans un endroit où il n'y a personne, filez à **Borgafjordur Eistry**
- Et ensuite partez à **Eglisstadir** pour dormir. Il y a un endroit bien sympa et pas cher comme la *Eyjólfsstadir Guesthouse*.





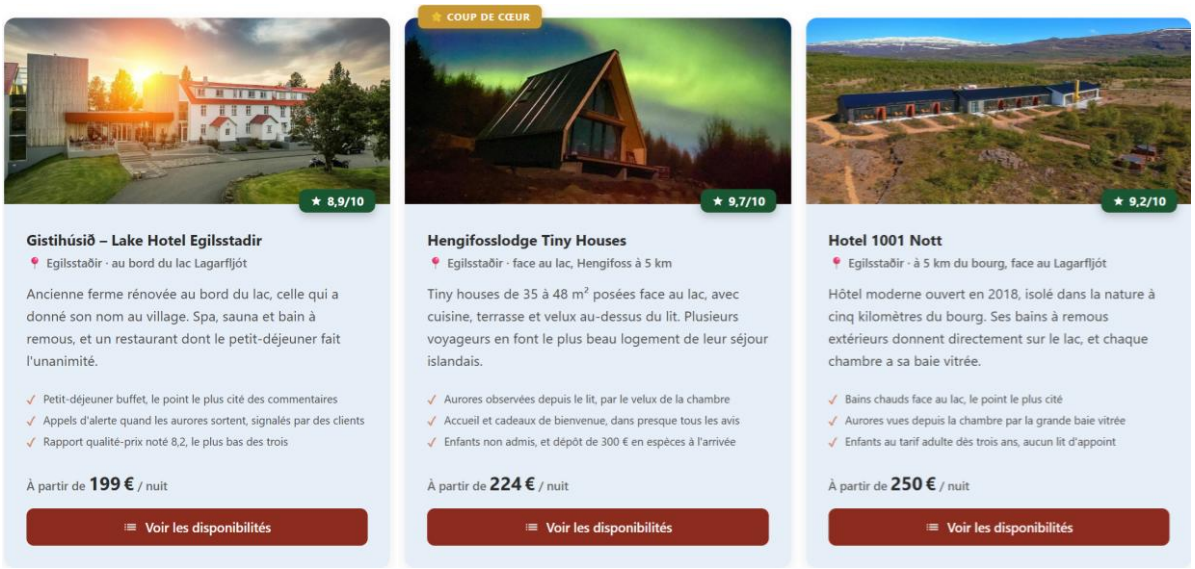

JOUR 7 – STUDLAGIL ET LES CASCADES DU NORD

- Depuis Egilsstadir, allez au superbe canyon de **Studlagil**, unique en son genre
- Puis faites presque 2h de route pour accéder à l'une des cascades les plus impressionnantes du pays : **Detifoss** (vous pouvez faire les deux côtés qui offrent chacun une vue différente)
- Puis à côté allez à la cascade de **Selfoss**, une version miniature des chutes du Niagara
- Enfin, si vous avez le temps, allez vous reposer au *bains thermaux de Myvatn*, un cadre idyllique et peu touristiques !
- Le soir, dormez vers Myvatn, je vous conseille fortement *l'Hôtel Laxa*, au bord du lac





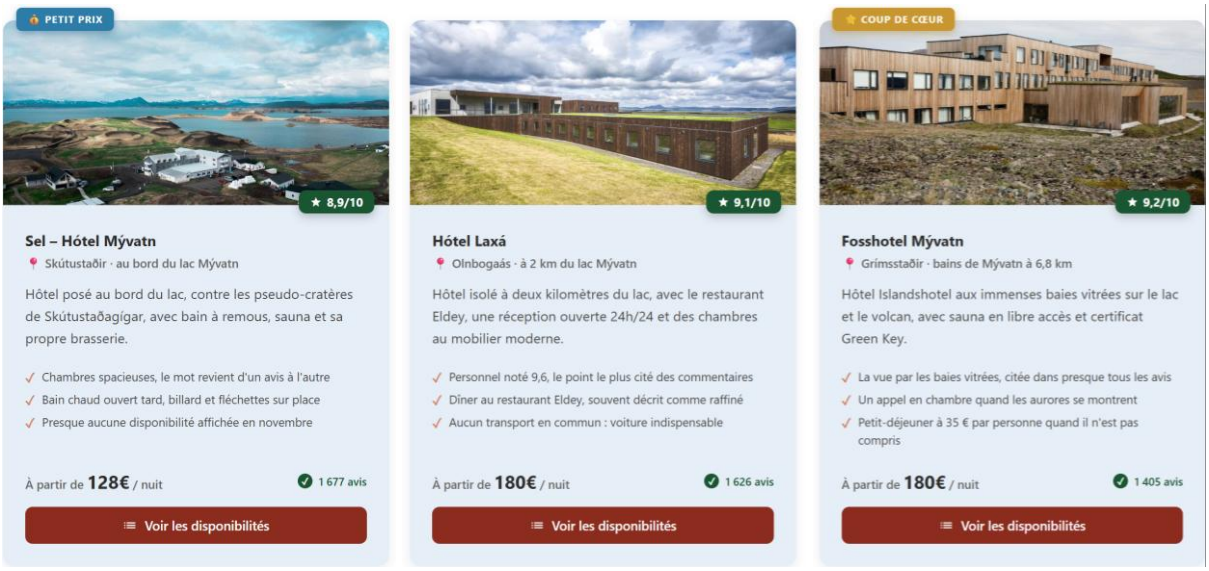

JOUR 8 – AUTOUR DU LAC MYVATN

- Faites le tour du joli lac de Myvatn (attention, cela signifie lac des moustiques !)
- Visitez le surprenant site de Dimmuborgir, puis vous pouvez grimper le volcan Hverfjall s'il est accessible
- Découvrez le superbe site géothermique Hverir
- Puis, filez à la cascade Godafoss avant de partir à Husavik pour passer la nuit.
- A Husavik, si vous voulez dormir dans le centre ville, alors vous avez forcément *Árból Guesthouse*, ou sinon un peu à l'extérieur à la très chouette *Saltvik Farm Guesthouse*. Après vous pouvez très bien rester à Myvatn où vous étiez la veille, pratique pour reprendre la route









Mývatn : bains naturels géothermiques (Earth Lagoon)

★★★★½ 4,5/5 · Très bien noté · 2 306 avis · billet à la journée · accessible en fauteuil roulant

Les bains géothermiques du nord de l'Islande, rebaptisés Earth Lagoon : une eau minérale puisée à 2 500 mètres, des bassins et hammams au milieu des fumerolles, un bar dans l'eau et le café Kvika pour un repas léger. Ouvert jusqu'à 22 h, dernière entrée à 21 h.

Ils ont tout ce dont vous avez besoin pour passer quelques heures en toute détente, au milieu d'un paysage spectaculaire et d'incroyables champs de lave. — Elisa, Italie

- Installations neuves et très propres depuis la réouverture · rouvert en juillet 2026
- Moins fréquenté que les autres lagons d'Islande · idéal en fin de journée
- ⚠ Eau plus ou moins chaude selon les bassins · serviette en location, pensez à la vôtre

Annulation gratuite

À partir de **58 €**

Voir les disponibilités

JOUR 9 – EXCURSION POUR VOIR LES BALEINES

- Husavik est le meilleur endroit pour voir les baleines en Islande. Donc partez les découvrir avec cette *excursion en petit bateau de pêcheur* ! La sortie se fait le matin.
- Ensuite, direction les fjords de l'ouest, mais au passage, arrêtez vous au surprenant site de Hvitserkur (3h30 de route)
- Mon conseil serait de vous arrêter pour dormir proche de l'entrée des Westfjords que vous allez découvrir lors des deux prochains jours. Comme à la *Gil Guesthouse* !





JOUR 10 – DECOUVERTE DES FJORDS DE L'OUEST JOUR 1

- Pour cette journée, vous allez faire de la route dans un des endroits les plus hostiles du pays : les **Westfjords**.
- Si vous n'en avez pas marre des macareux, alors filez d'abord aux falaises de **Latrabjarg**, un endroit assez incroyable
- Puis continuez par la **route 63** qui passe par les hauts plateaux pour rejoindre la route 60
- Arrêtez vous à la superbe cascade **Dynjandi**
- Prenez la **route 626**, bien plus intéressante que le tunnel de la route 60
- Ensuite, arrêtez vous au point de vue Önundarfjörður Pier et allez au village de **Flateyri**, et son cadre magique
    - Vous pouvez dormir ici, et là je vous conseille forcément *The Old Bookstore*
- Sinon continuez jusqu'à **Isafjordur** et juste à côté vous avez la *Einarshúsid Guesthouse*





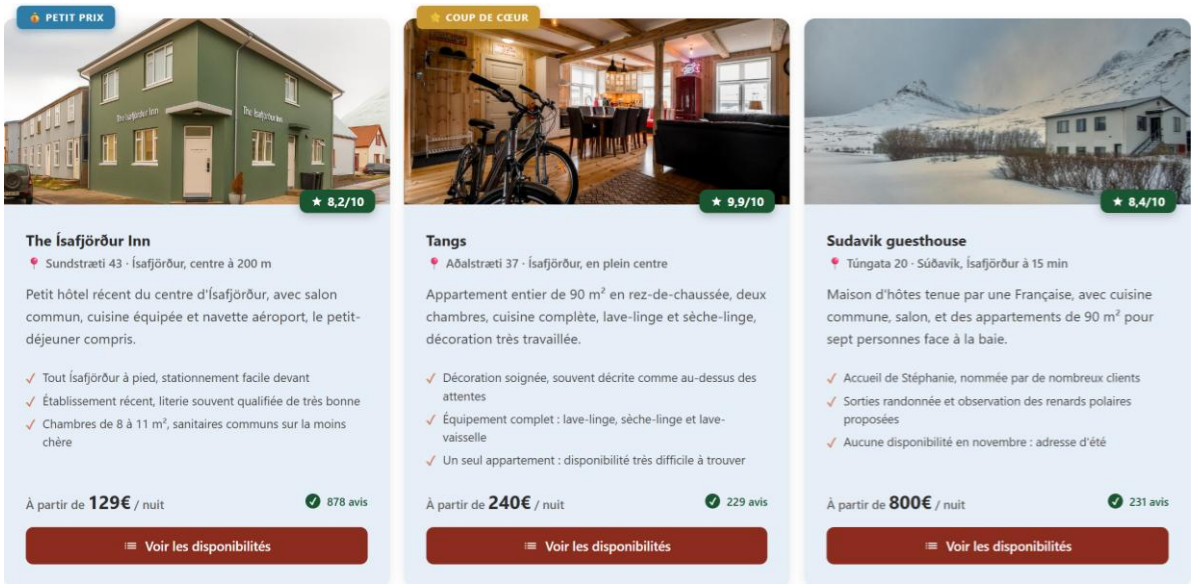

JOUR 11 – DECOUVERTE DES FJORDS DE L'OUEST JOUR 2

- Objectif de cette journée : **sortir des fjords de l'ouest** pour aller au Snaefellsnes. Et pour ceci vous allez prendre la route 61 qui longe tous les fjords du coin. 5 fjords énormes les uns à la suite des autres
- Et vous allez ensuite prendre la route 60 jusqu'à l'entrée de la péninsule du Snaefellsnes (une journée de 400km environ)
- Passez la fin de journée à Stykkisholmur, charmant village du Snaefellsnes, idéal pour dormir, comme au *Stykkishólmur Inn by Ourhotels*

Une journée très dense en route, mais vous allez en prendre plein les yeux. Vraiment.

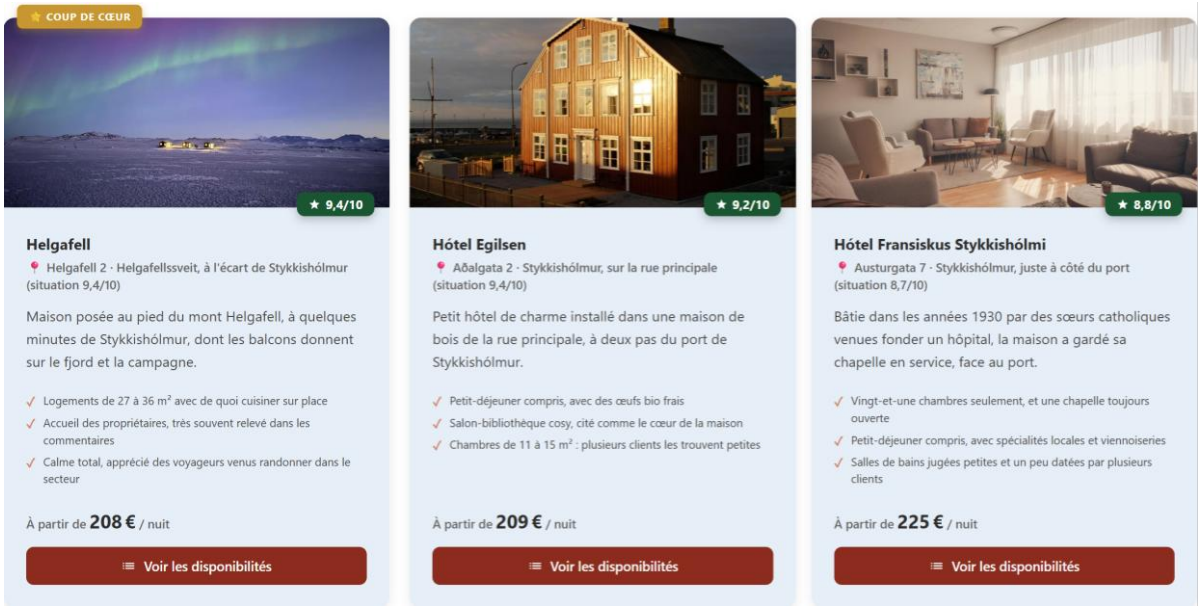

Ce guide vous est utile ?



Il est *gratuit* et le restera. Si vous souhaitez m'aider à ce que cela continue, vous pouvez utiliser les liens dans ce guide ou dans les articles : cela ne vous coûte rien de plus. Ou vous pouvez aussi m'offrir un café virtuel, ça fait super plaisir :)

Activités · Hôtels · Voiture · Offrir un café (5 €)

JOUR 12 – LE TOUR DE LA PENINSULE DU SNAEFELLSNES

- Objectif du jour, découvrez les principaux endroits du **Snaefellsnes**
- Filez assez tôt voir le **Kirkjufell**, avant que les gens arrivent de Reykjavik. Plein de points de vue, notamment au niveau de la cascade Kirkjufellfoss
- Du côté de Rif, il y a la cascade Kerlingarfoss et surtout l'église **Ingjalshóll**
- Allez aux plages de sable noir comme **Djúpalónssandur**
- Si l'état des routes le permet, prenez les F570 et la F575 qui monte au volcan Snaefellesjokull
- Repartez par la côte sud, la route 574 puis la route 54.
- Comme le lendemain vous allez faire une chouette rando, vous devez dormir du côté d'Akranes. Le *Basalt Hotel* est top, mais pas donné. Vous avez le *Laxarbakki* en un peu plus abordable et toujours bien.





JOUR 13 – LA RANDONNEE DE GLYMUR

- Aujourd'hui, voici l'une des plus chouettes randonnées du pays, pour aller voir la cascade de Glymur, anciennement la plus haute du pays. Il faut environ une heure pour accéder à la cascade, un peu plus pour un point de vue plus proche. Mais vous allez en prendre plein les yeux, surtout que cette rando n'est pas la plus touristique !
  Ya un passage rigolo où on doit traverser une rivière sur un rondin de bois. Je ne faisais pas

spécialement le fier, j'ai mis une plombe à traverser, mais quand j'ai vu une vieille dame y aller en trottinant, mon ego en a pris un coup :D

- Si c'est votre dernière journée, alors dormez pas loin de l'aéroport de Keflavik pour ne pas avoir à vous presser le lendemain matin. Comme au ,*Konvin Hotel*. Mais si vous souhaitez dormir à Reykjavik, alors regardez le *Oddson Downtown* et sinon *l'Apotek Hotel*, vraiment top
- Si ce n'est pas votre dernière journée, alors dormez à Reykjavik pour profiter de la ville



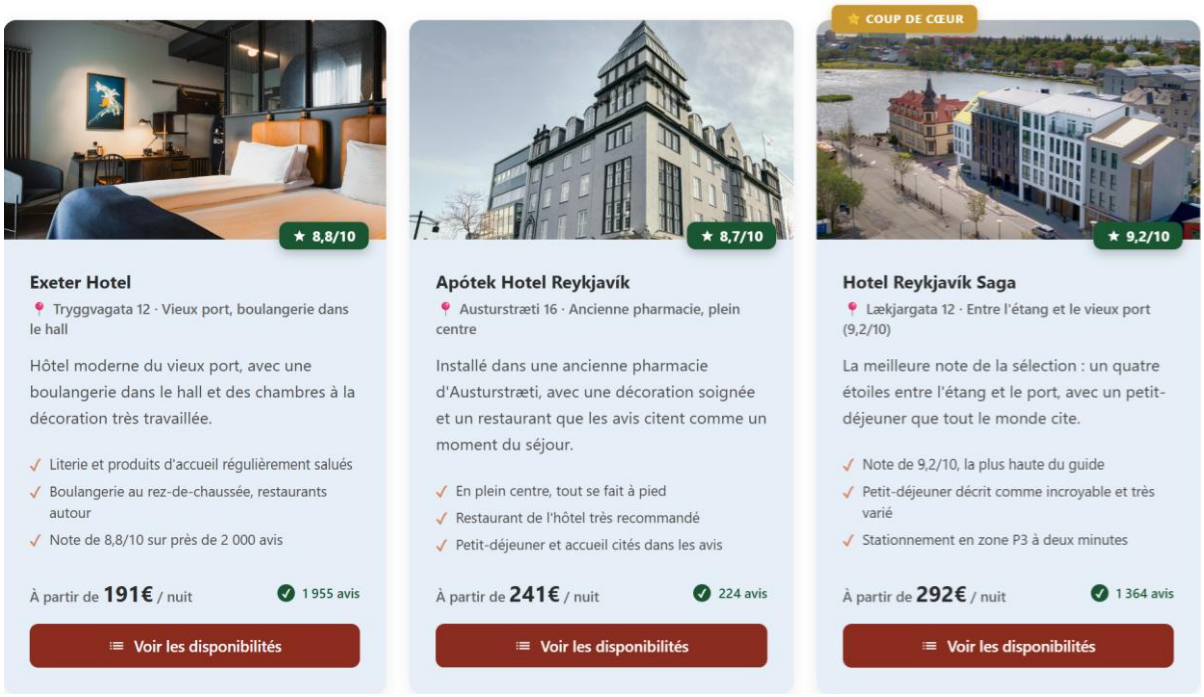

JOUR 14 – VISITE DE REYKJAVIK OU BAINS THERMAUX

- Pour votre dernière journée, si vous avez le temps avant de prendre l'avion, voici en vrac quelques activités que vous pouvez faire :
    - Visiter le *musée Perlan* et son spectacle d'aurores boréales
    - Visiter le centre historique et le street art, faire du shopping sur Laugavegur
- Faites vous plaisir après tout ce périple ! Allez dans les bains thermaux
    - Le *Blue Lagoon*, dans la péninsule du Reykjanes
    - Le *Sky Lagoon*, un peu plus à l'est

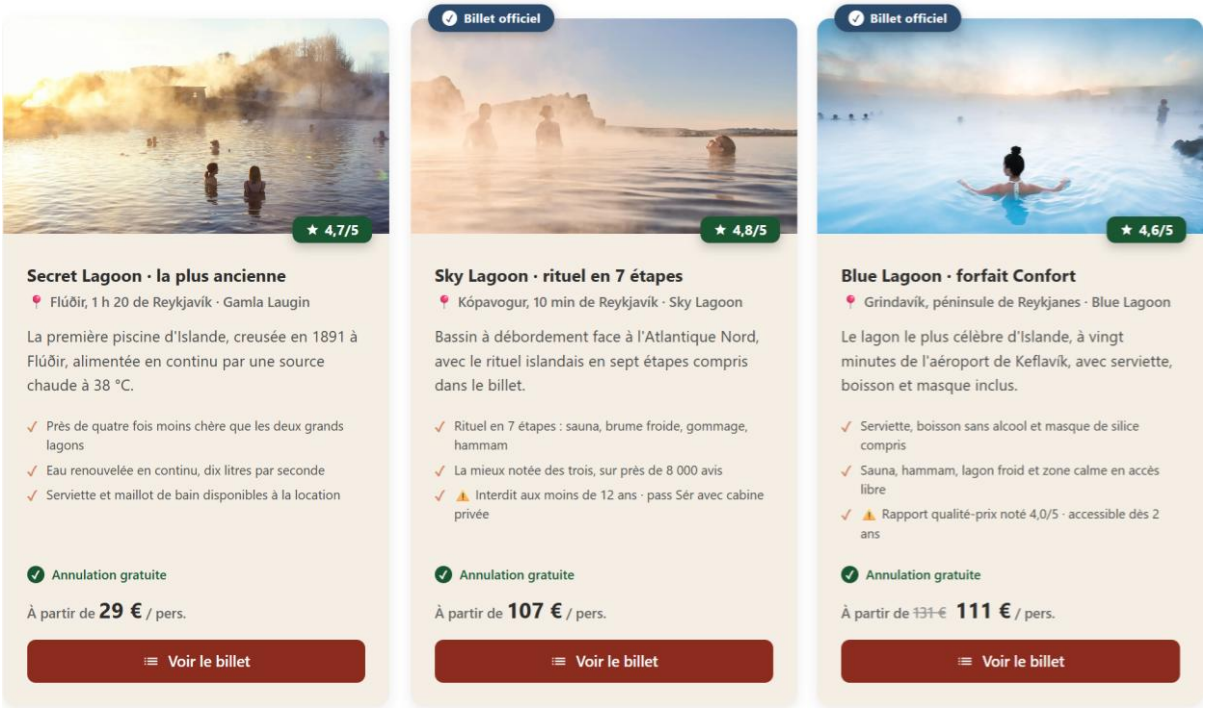

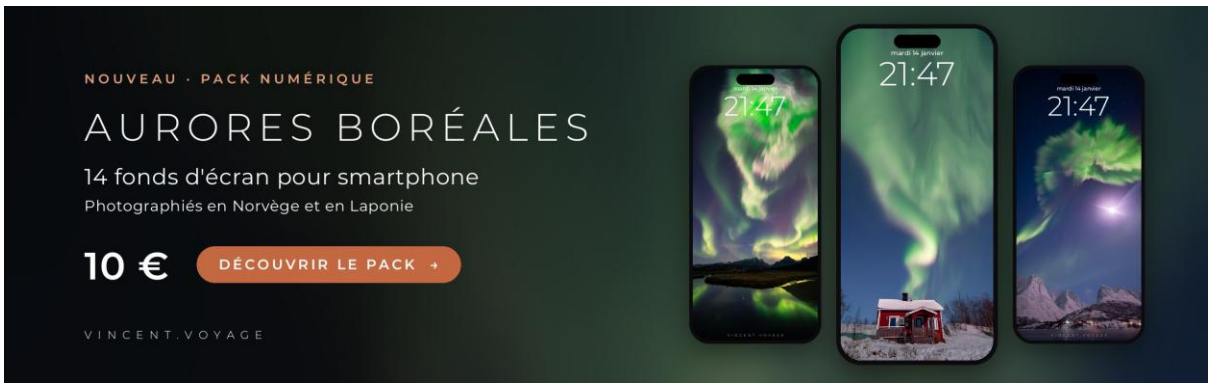

INFORMATIONS GENERALES

A découvrir dans cet article

COMMENT VENIR EN ISLANDE

Venir en avion

Bon, je ne vais pas réinventer la roue. L'Islande est une ile un peu loin de tout donc forcément le meilleur moyen pour venir est l'avion (Vincent, aussi appelé Captain Obvious !).

L'aéroport international islandais est situé à Keflavik, au bout du bout du Reykjanes et à une bonne heure de route de Reykjavik.

Il y a des petits aéroports disséminés un peu partout sur l'ile, mais ils sont uniquement pour des vols intérieurs (quand la météo le permet).

La TRES bonne nouvelle est que de nombreuses compagnies aériennes desservent Keflavik depuis la France et l'Europe. Et si on s'y prend tôt, c'est pas (trop) cher. Le vol dure 3h30.

Depuis la France, il n'y a des vols directs que depuis Paris, avec les compagnies suivantes (prix à partir de, en aller retour) :

- Icelandair, à partir de 220€
- Easyjet, à partir de 100€ (uniquement l'été je crois)
- Transavia, à partir de 120€

Attention aux prix d'appel trop bas, en général cela signifie qu'aucun bagage n'est compris. Donc il faut rajouter au moins 40€ pour avoir un bagage en soute.

COMPAREZ LES VOLS POUR OBTENIR LE MEILLEUR PRIX !

Comment aller de l'aéroport de Keflavik au centre de Reykjavik

Là, c'est super simple. Comme je vous le disais, l'aéroport est assez loin de la ville. Et donc, si c'est loin, c'est cher. Il y a plusieurs options :

- **En bus**, l'option la plus économique. C'est à partir de 33€, on vous dépose soit au début de bus, soit à l'hôtel (ou juste à côté). Il y a une compagnie qui fait tout ça, c'est Flybus (Airport Direct n'existe plus). Si vous prenez l'option d'être déposé à l'hôtel (ce que je conseille plutôt que le dépôt au centre qui est loin du centre ville), vous terminerez dans un minibus, pratique.
  Dans le sens Reykjavik – Aéroport il y a un bus par heure de 3h à 22h
  Dans le sens Aéroport – Reykjavik, il y a des bus liés aux horaires d'arrivée des avions, au pire 45min après l'arrivée de l'avion :
  - **Flybus** : *infos et réservation*



- En **chauffeur privé** : l'option la plus pratique. Vous commandez un chauffeur, il vient vous chercher à l'aéroport à l'heure prévue. Les prix sont collés sur les taxis, à partir de 110€, et selon la taille de votre groupe vous pouvez demander un véhicule plus grand
    - *Réservez votre chauffeur à l'aéroport*



- En **taxi** : c'est le plus simple. C'est cher oui, mais ils sont là, ils vous attendent. Les prix sont vers les 150€, attention aux horaires de nuit qui, je crois, sont assez démentiels.
  Il n'y a pas de Uber ou autre VTC
  En réservant votre taxi en avance *via Booking*, les prix sont bien moins chers.



- En **bus public** : c'est la ligne 55, le bus passe environ toutes les 2h. Le ticket coûte environ 16€.
  Regardez surtout sur le site des transports Straeto, *c'est cette ligne*.
  Donc pourquoi pas, si vous préférez attendre. Le prix n'est pas beaucoup moins cher que le bus direct, donc si vous tombez bien côté horaires et pour les arrêts, ça le fait.

Venir en bateau

Oui oui c'est possible ! ça prend 2 jours mais on peut venir en Islande en ferry. On part du Danemark (Hirtshals) et on arrive dans les fjords de l'est, à Seyðisfjörður. Et en plus de ça, ya un arrêt aux iles Feroe.

Alors pourquoi prendre le ferry :

- Vous pouvez amener votre voiture, camping car
- Vous avez peur de l'avion
- Vous avez du temps et souhaitez profiter

A noter que le trajet se fait de mi mars à novembre.

Plus d'informations sur ce trajet avec *Smyril Line*.

QUAND VENIR EN ISLANDE

Histoire de vous faciliter la vie (et la mienne aussi, tant qu'à faire), j'ai fait un tableau récapitulatif des activités, prix, infos, mois par mois.

Cela permet de savoir quelle est la bonne période pour venir quand on veut faire telle ou telle chose.

Par exemple si on veut voir le *Landmannalaugar* et les *macareux*, la marge est réduite et il ne faut pas se pointer en octobre (toute référence à une expérience passée ne serait que pur hasard). Tout comme si vous souhaitez voir les aurores boréales, alors ça sera à partir de l'automne jusqu'en mars, par exemple.

Ce qui est top avec l'Islande, c'est que chaque saison est différente. Donc on ne peut pas se contenter d'un seul voyage. Je préfère vous prévenir tout de suite :D

Mais il est important de bien choisir la bonne période en fonction de ce que vous voulez voir et faire.

Bref, voici le tableau récapitulatif ci-dessous, et surtout dans l'article suivant je vous indique vraiment *les avantages et inconvénients de l'Islande mois par mois*.

‘



COMBIEN DE TEMPS RESTER EN ISLANDE

Ouhla, pas facile ! Je vous ai déjà donné des indices avec les itinéraires proposés plus haut dans ce guide.

Ce n'est pas une destination proche, donc je dirais que **le minimum serait 4 jours pleins** sur place. Ce qui permet de découvrir la base (Cercle d'Or, Reykjavik, Blue Lagoon…) en rayonnant autour de Reykjavik.

En **une semaine, cela permet de se faire plaisir**, de s'éloigner. On n'a pas le temps de faire *le tour de l'ile* (enfin certains frappadingues le font, mais c'est clairement trop rapide). Mais on peut découvrir la *Côte sud*, le Snaefellsnes, le *Cercle d'Or*… Donc c'est pas mal pour débuter !

2 semaines c'est vraiment chouette ! ça permet de découvrir la grande majorité de l'ile sans trop se presser, de faire le tour tranquilou.

Donc on peut faire un saut relativement rapide, mais je pense que pour vraiment en profiter, une petite semaine est un minimum.

Attention également à la période car en hiver les journées sont bien plus courtes et les itinéraires plus restreints !

Mais en gros, si vous me demandez, une semaine pour un premier séjour, et le second sera de 2 semaines. Car on revient toujours en Islande !

COMMENT SE DEPLACER EN ISLANDE

Se déplacer en Islande, c'est simple mais pas tant que ça en fait.

Si vous **louez une voiture**, alors selon votre type de voiture vous avez accès à certaines routes, mais pas toutes. En effet les F roads ne sont autorisées que pour les 4x4, et encore, uniquement quelques mois par an. Donc déjà, le choix de la voiture va dépendre de la saison, de ce que vous voulez voir, si vous avez un esprit aventurier ou non.

Puis vient **le bus**, qui bien qu'ayant un réseau intéressant n'est pas une option aussi facile qu'il y parait.

Sinon, il vous reste **les agences** qui vous permettent de bien vous balader, de rayonner à partir de villes. Pour ça, je vous conseille de regarder notamment chez *Getyourguide*, *Viator*, *GuideToIceland* qui ont plein de chouettes possibilités.

Bref, je vous détaille tout ça ci-dessous !

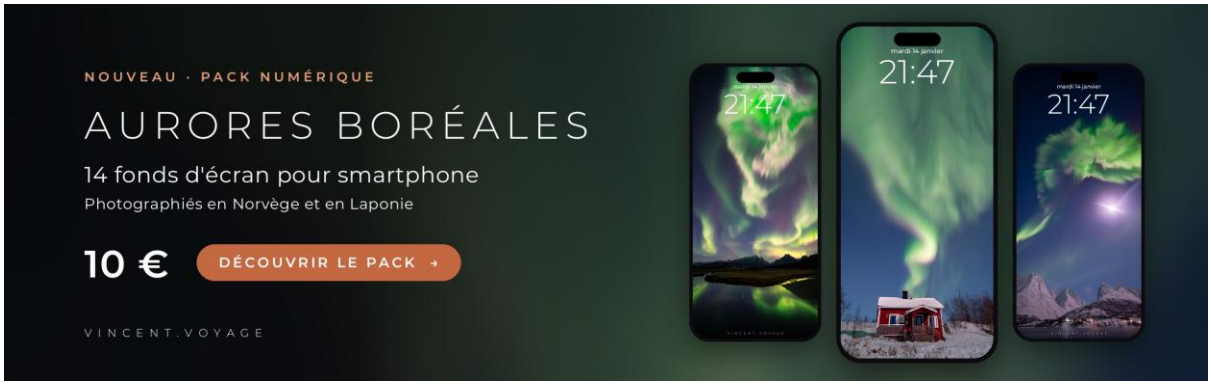

Se déplacer en bus

Alors là comme ça, on pourrait croire que c'est super facile de découvrir l'Islande en bus. Comme on peut le voir sur la carte (que vous pouvez *télécharger ici*), il y a de nombreuses lignes, plein de dessertes, on a l'impression de pouvoir nous arrêter partout. Sauf que.

En regardant les horaires *sur Straeto*, on peut voir qu'en fait… il n'y a qu'un bus par jour en moyenne.

Donc pour rejoindre les villes, aller de Reykjavik à Vik i Myrdal, ça va, vous avez un bus sur *la ligne 51* qui vous fait arriver à 15h40. Mais si vous souhaitez visiter Jokulsarlon, vous arrivez à 20h et pis… bah plus rien, surtout qu'il n'y a pas d'hôtel à côté, super pratique ! Comme pour le Skaftafell, vous arrivez et vous ne pouvez pas repartir avant le lendemain, sans hôtel à proximité, ni campsite (sachant que le camping sauvage est interdit).

Donc à mon avis ça vaut le coup pour des endroits comme Akureyri, Husavik, Vik, quand il y a les excursions qui partent de ces villes là. Mais si vous vous arrêtez à un petit endroit, vous ne pourrez partir que le lendemain, faites donc attention à ce qu'il y ait bien un logement !

Dans le Snaefellsnes, vous avez 2 bus par jour.

Dans les fjords de l'ouest, un bus mais uniquement en été !

D'Akureyri à Reykjavik, il n'y a qu'un seul bus également.

La gare de bus de Reykjavik s'appelle Mjodd.

Et vous pouvez payer directement au chauffeur du bus, par carte.

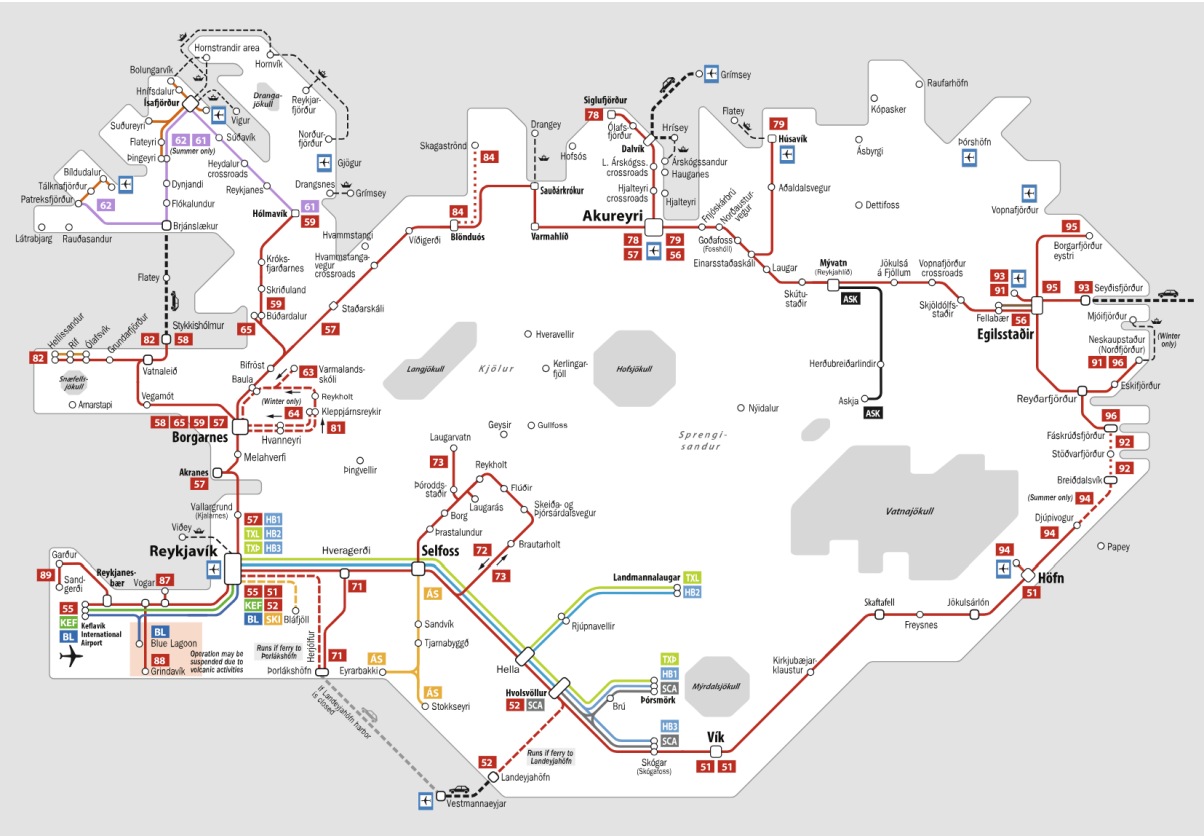
Akureyri
Egilsstaðir
Borgarnes
Reykjavík
Selfoss
Hella
Vík
Höfn
Hvolsvöllur
Hvolsvöllur
Skaftafell
Jökulsárlón
Freysnes
Kirkjubæjar klaustur
Myrdalsjökull
Vatnajökull
Mývatn
Húsavík
Laugar
Reykholt
Hveragerði
Landmannalaugar
Þórsmörk
Skógar
Landeyjahöfn
Vestmannaeyjar
Stokkseyri
Eyrarbakki
Þorlákshöfn
Grindavík
Blue Lagoon
Keflavík International Airport
Hvalfjörður
Borgarfjörður eystri
Seyðisfjörður
Neskaupstaður
Eskifjörður
Reyðarfjörður
Fáskrúðsfjörður
Stöðvarfjörður
Breiðdalsvík
Djúpivogur
Papey
Hofsós
Grímsey
Raufarhöfn
Kópasker
Ásbyrgi
Þórshöfn
Vopnafjörður
Dettifoss
Ólafsfjörður
Dalvík
Árskógssandur
Hauganes
Hjalteyri
Akureyri
Goðafoss
Einarsstaðaskáli
Aðaldalsvegur
Jökulsá á Fjöllum
Vopnafjörður crossroads
Skjöldólfsstaður
Fellabær
Skútustaðir
Herðubreiðarlindir
Askja
Njídalur
Sprengisandur
Kjölur
Hveravellir
Kerlingarfjöll
Langjökull
Hofsjökull
Geysir
Gullfoss
Laugarvatn
Þingvellir
Þrastalundur
Brautarholt
Flúðir
Skeiða- og Þjórsárdalsvegur
Laugarás
Borg
Þórodds-staðir
Sandvík
Tjarnabyggð
Rjúpnavellir
Brú
Kirkjubæjarklaustur
Skaftafell
Freysnes
Jökulsárlón
Höfn
Papey
Djúpivogur
Breiðdalsvík
Stöðvarfjörður
Fáskrúðsfjörður
Reyðarfjörður
Eskifjörður
Neskaupstaður
Mjóifjörður
Seyðisfjörður
Borgarfjörður eystri
Vopnafjörður
Þórshöfn
Raufarhöfn
Kópasker
Ásbyrgi
Húsavík
Mývatn
Grímsey
Hrísey
Flatey
Siglufjörður
Ólafsfjörður
Dalvík
Árskógssandur
Hauganes
Hjalteyri
Akureyri
Goðafoss
Einarsstaðaskáli
Aðaldalsvegur
Dettifoss

Se déplacer en voiture

C'est le moyen le plus simple. Enfin si vous êtes à Reykjavik et que vous y restez, la question peut se poser. Si vous rayonnez autour, peut-être que ce n'est pas totalement nécessaire, mais à mon avis une location de voiture coûte moins cher que les agences qui vous font visiter les environs.

Donc, sauf les jours où vous vous concentrez sur Reykjavik (tout se fait à pied là bas), il est quand même beaucoup plus pratique d'avoir une voiture pour se déplacer.

Cercle d'Or, Côte sud, Snaefellsnes, ça se fait en voiture depuis Reykjavik à la journée, mais aussi en agence, avec toutefois moins de flexibilité.

Par contre, en roadtrip, vous avez pu voir que les trajets en bus sont plutôt limités, donc la voiture est réellement indispensable !

REGLES DE CONDUITE INDISPENSABLES :

- la conduite en Islande est stricte. Les amendes pour excès de vitesse sont TRES salées. Et non, ce n'est pas négociable (ils le prennent très mal, les nordiques sont très honnêtes)
- La conduite islandaise est très respectueuse. On laisse traverser les gens, on ne stresse pas, c'est tranquille, on ne klaxonne pas, on ne met pas la pression pour doubler
- Les limitations de vitesse sont basses. Et ce n'est pas pour rien. Les routes sont dans un état compliqué à cause des intempéries. On a aussi beaucoup de vent, on a également du verglas. Donc s'il y a une limitation, ce n'est pas pour rien. Et oui, la route principale à 90km/h ça peut être parfois un tantinet longuet.
- Les parkings sont en général payants, donc attention, ils vous retrouveront ensuite ! (c'est du vécu !) et ça se règle avec l'application Parka
- **IMPORTANT** : ne vous arrêtez JAMAIS sur la route pour prendre des photos. C'est ultra dangereux. Vous me dites « *mais Vincent voyons c'est du bon sens* » sauf que non, je l'ai vu à de nombreuses reprises, en Islande et en Norvège. Il y a plein d'endroits où s'arrêter sur le côte. Jamais sur la route.

Conduire en Islande est un plaisir car on voit des paysages exceptionnels, profitez en, prenez le temps de les apprécier 😊



Quelques conseils de conduite en hiver (et pas que !)

Conduire en hiver dans les pays nordiques n'est pas anodin. Passant tous mes hivers en Norvège, et un peu de temps en Islande, je pense pouvoir vous donner quelques conseils indispensables.

Conduire sur la neige n'est pas spécialement compliqué. Par contre, il faut absolument respecter des règles de base :

- **Respectez ABSOLUMENT les démarcations sur le côté de la route**. Car vous ne savez pas ce qu'il y a sous la neige sur le bas-côté. En général, c'est un fossé pour laisser passer l'eau qui fond. Donc si vous y allez, vous vous retrouverez coincé.
- **Des distances de sécurité bien plus grandes**. OK, vous n'aurez pas beaucoup de trafic routier en Islande. Mais sachez que les distances de freinage sont beaucoup, beaucoup plus grandes sur neige que sur une route normale. Donc vous devez vraiment laisser de la place.
- **Anticipez** ! Pas de virage brusque, pas de freinage brusque, pas de mouvement qui vous ferait quitter votre trajectoire. Pour ça, anticipez les freinages et ce genre de chose, c'est super important pour ne pas déraper

Vous devez absolument vérifier la météo pour savoir quelles sont les conditions. Si vous ne le faites pas, vous pouvez vous trouver dans une tempête de neige, dans des conditions assez compliquées. Sachant que la météo varie fortement d'une région à l'autre.

Ne vous arrêtez JAMAIS sur le côté s'il n'y a pas de renfoncement. NE restez jamais sur la route, même pour prendre des photos. Il y a de nombreux endroits pour poser la voiture sans gêner. Parfois il faut marcher quelques dizaines de mètres, mais vous vous en remettrez 😊
Vous me dites « *mais Vincent voyons c'est du bon sens* » sauf que non, je l'ai vu à de nombreuses reprises, en Islande et en Norvège. Il y a plein d'endroits où s'arrêter sur le côte. Jamais sur la route.

En hiver vous aurez une voiture adaptée. C'est-à-dire **pneus cloutés**, suffisant pour rouler sur la neige, sur la glace (à condition de respecter les règles précédentes).

Enfin, et surtout, si vous ne le sentez pas, ne sortez pas. Si vous n'avez pas de visibilité, ne sortez pas.

Les routes fermées en Islande

Votre meilleur ami sur les routes islandaises est le site *umferdin.is*, anciennement *road.is*, qui vous donne en temps réel l'état des routes, de chaque tronçon de route. Ouverture, fermeture, pourquoi, les accidents, les travaux…

On voit qu'en basse saison, tout le centre est fermé, de très nombreuses routes F sont fermées car « no winter service », donc personne ne vient entretenir ces routes annexes lors de chutes de neige.

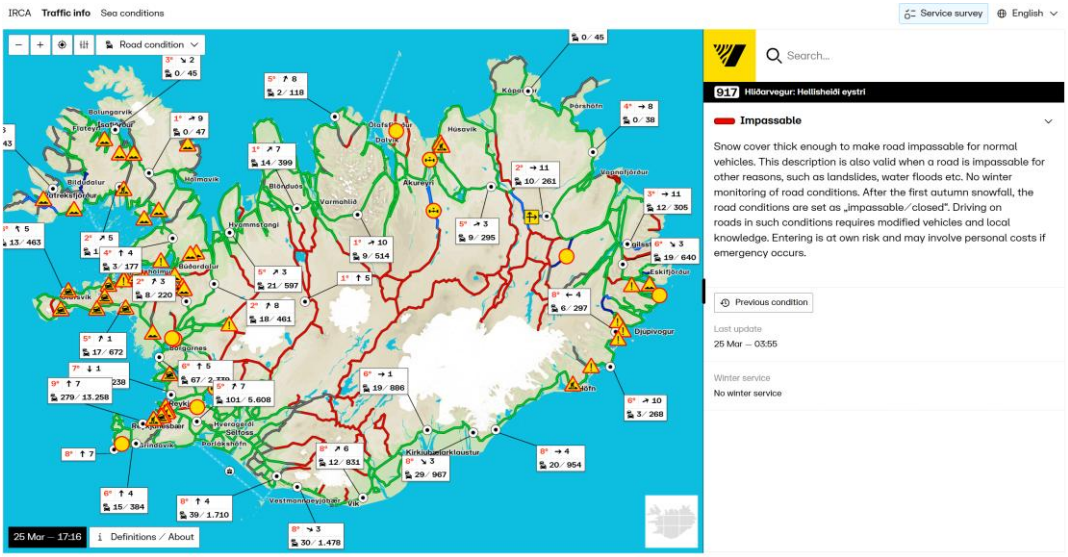

Chaque route est détaillée, ce qui est super pratique pour savoir ce qui vous attend. Par exemple sur cette route du Snaefellsnes, normalement pas difficile à prendre mais comme c'est une route non goudronnée, les conditions météo la rendent très difficile quand ça fond ou quand il y a trop de pluie.

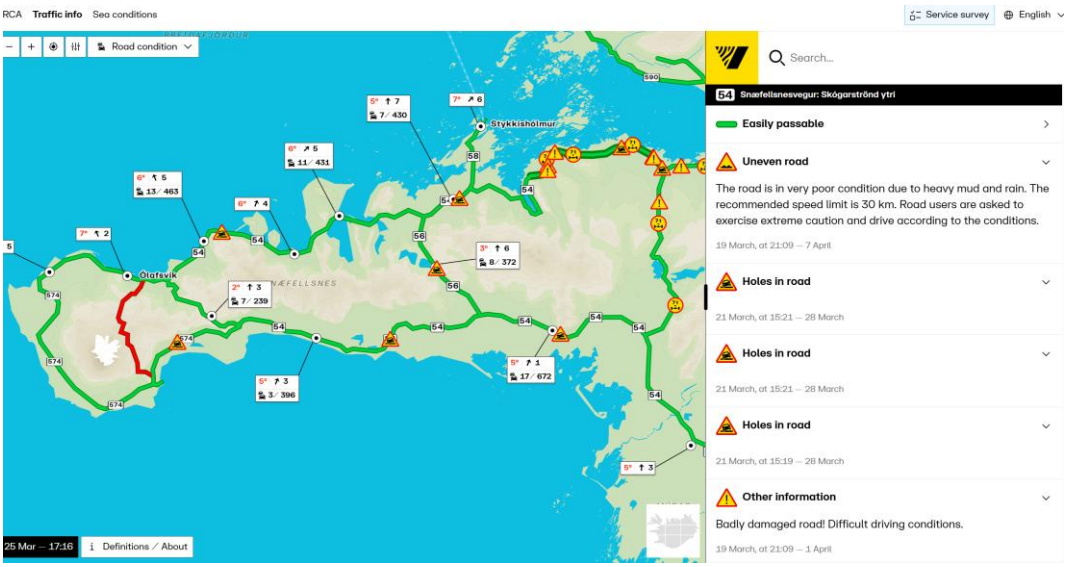

Mais vous avez aussi l'application ***SAFE TRAVEL***, qui donne les mêmes informations, l'état des routes, les conditions, mais aussi vous donne la possibilité en un clic d'appeler les urgences ou de signaler un problème.

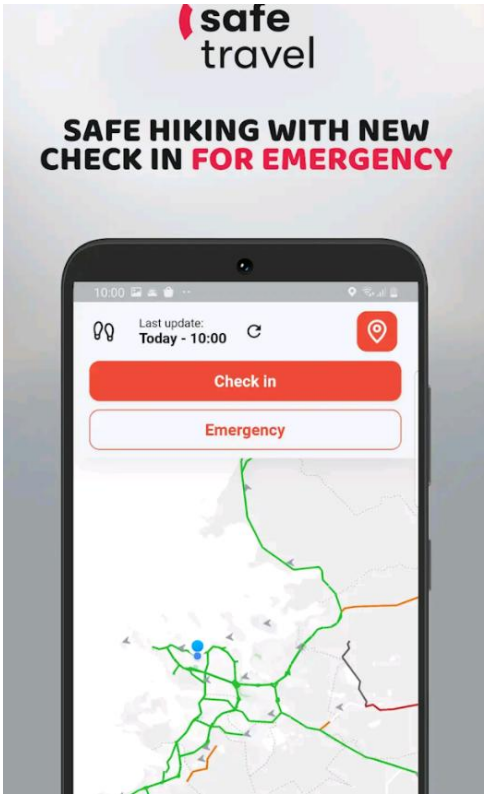

LOUER UNE VOITURE EN ISLANDE

Louer une voiture est quelque chose de plus en plus facile en Islande car on trouve de nombreuses compagnies, que ce soit à l'aéroport de Keflavik qu'en ville.

L'avantage de louer à l'aéroport est que l'on n'a pas besoin de prendre la navette pour se rendre au centre. Toutefois, si vous restez principalement à Reykjavik, ce n'est pas forcément nécessaire, on peut parfaitement se débrouiller sans voiture comme on a pu le voir précédemment.

Mais si vous comptez vous balader avec flexibilité, sans agence et surtout faire un roadtrip, alors louer une voiture devient indispensable.

Je vous parlerai des campervan dans la section juste en dessous !

Quel type de voiture louer ?

Pour louer une voiture en Islande, vous devez déjà savoir : 4x4 ou voiture normale ?

Le 4x4, même un petit, permet de prendre les routes F, car celles-ci sont interdites aux voitures « classiques ». Un Jimny, un Duster, ça fait bien l'affaire pour la majorité des routes F. En revanche vous ne pourrez pas traverser de rivières (et il peut y en avoir beaucoup en Islande !)

Les plus gros 4x4 permettent de s'aventurer plus loin dans les terres, justement en passant ces rivières qui peuvent être assez imposantes ! Et donc d'accéder à des endroits vraiment isolés, en général, ce sont les plus beaux.

Une voiture normale donne accès à 80% des routes, la route principale, les routes régionales, ça peut faire parfaitement l'affaire si vous ne comptez pas vous aventurer dans le Landmannalaugar par exemple.

Si vous y allez en hiver, ou alors à une saison où la majorité des F roads sont fermées, y a-t-il vraiment un intérêt à prendre un 4x4 ? pas sur sur.

Les éléments auxquels il faut faire attention

Lorsque vous faites votre réservation, voici quelques petites choses à vérifier :

- **Le kilométrage** : car vous allez faire beaucoup de kilomètres, les distances sont grandes. Donc si vous avez un kilométrage limité, vous risquez de payer des km supplémentaires, et ils coutent cher.
- **Les avis** : ça c'est le plus important. Regardez la réputation de l'agence chez qui vous voulez louer. Regardez pourquoi le détail des avis, pourquoi les notes sont négatives (prélèvements supplémentaires, entourloupes, ce genre de choses). Plus la note est élevée, forcément mieux c'est

- **Les assurances comprises** : ça c'est super important car avec les conditions météo, le sable, les graviers, on peut vite vous facturer des frais un peu pour n'importe quoi. Et la facture grimpe vite !

Chez qui louer, dans quelle agence ?

Je n'ai pas d'agence en particulier à vous recommander car c'est vrai que les dernières fois j'étais en campervan. D'où l'importance de comparer et de bien vérifier toutes les infos !

Vous devez donc comparer. Les prix vont varier d'un jour à l'autre, d'une agence à l'autre, et d'un comparateur à l'autre car ils n'ont pas les mêmes accords avec les agences.

Pour ma part, j'utilise deux comparateurs : ***Discover Cars*** et ***Rental Cars***. Deux valeurs sures, jamais de déception, c'est clair sur les prix, ce qui est compris, les assurances et ils ne rajoutent pas de frais en douce à la fin.

Combien coûte une location de voiture en Islande ?

Les prix peuvent très vite grimper, dépasser les 100€ par jour si on ne s'y prend pas en avance.

Sinon ça commence vers 30€ pour une voiture assez basique, mais faites attention, si le prix est trop bas, ya peut-être un loup !

Et **l'assurance**, même si ça coûte 7/10€ par jour pour la totale, ça peut valoir le coup, car un pare-brise qui a un impact peut coûter 1000€ par exemple (oui, ça m'est arrivé).



La taxe kilométrique

Depuis le 1er janvier 2026, l'Islande a remplacé les taxes sur le carburant par une taxe kilométrique (kílómetragjald). Elle s'applique à tous les véhicules, quel que soit le carburant, motos comprises. Elle a d'abord concerné les électriques et hybrides rechargeables en 2024, avant d'être étendue à tout le parc début 2026.

- **Le tarif**

Le taux de base fixé par l'État pour une voiture de tourisme est de 6,95 ISK par kilomètre, soit environ 0,05 € du km. Pour un 4x4, il vaut mieux vérifier sa catégorie de poids, parce que le tarif au km en dépend.

- **Comment ça marche pour les clients**

Le touriste ne déclare rien lui-même : c'est le loueur qui relève le kilométrage et encaisse la taxe via le contrat de location. Il existe deux modèles, selon l'agence :

- Au kilomètre réel, calculé sur le compteur au retour. Hertz, par exemple, ajoute des frais de service de 1,40 ISK/km (+ TVA) aux 6,95 ISK de la taxe.
- Forfait journalier, quelle que soit la distance. MyCar facture environ 1 390 ISK par jour, tandis que Cars Iceland, Lotus et Blue Car Rental tournent autour de 1 550 ISK par jour. Lotus, par exemple, ajoute 160 ISK de frais administratifs par jour.

Certains loueurs incluent la taxe dans le prix affiché, d'autres l'ajoutent à part au moment du paiement. C'est donc une ligne à surveiller quand on compare les offres.

En gros, ça fait encore plus de nœuds au cerveau.

DECOUVRIR L'ISLANDE EN CAMPING CAR / CAMPERVAN

Pourquoi découvrir l'Islande en camping car

Si vous visitez l'Islande, vous verrez une quantité impressionnante de petites maisons sur roues. C'était déjà le cas lors de mes premières visites, mais c'est encore plus présent maintenant. Voyager en camper van en Islande est quelque chose normal, et je dirais même que c'est super pratique.

Mais est-ce fait pour tout le monde et en toute saison ? on va tenter de répondre à ça, car bien qu'on ait la flexibilité, il y a tout de même quelques désavantages.

AVANTAGES

- La flexibilité : vous pouvez vous déplacer selon la météo, aller où vous voulez, profiter quand vous voulez, si vous trouvez un endroit chouette où vous arrêter. Vous pouvez parer à chaque imprévu.
- La simplicité : au lieu d'avoir à réserver une voiture et des hébergements, planifiervous partez, vous faites ce que vous voulez
- Le prix : enfin oui et non, avoir un campervan devrait coûter moins cher qu'un logement et une voiture. Toutefois en haute saison un bon camping car coûte vraiment cher. Et consomme ! Ne pas oublier le prix des campsites aussi. Obligatoires.
- C'est super sympa ! c'est la raison principale en fait. Tout simplement.

INCONVENIENTS

- Le manque d'espace : disons qu'il faut aimer se sentir comme dans un appartement parisien. Après, comme on est toujours fourrés dehors, ça va, mais en cas de pluie, on reste dedans. A 2, ça va. En famille, c'est très convivial on va dire :D
- Les toilettes : si vous avez un campervan « classique », vous n'aurez pas de toilettes, et encore moins de douche. Ca peut être problématique si vous êtes dans des endroits un peu paumés. Et pire, le pipi de nuit ! ça nécessite de s'habiller, de sortir dans le frais. Si vous avez un camping car, normalement vous avez des toilettes.
- En cas de tempête : vous recevrez une alerte pour vous cacher, vous ne pouvez pas vous mettre dans votre logement en attendant que ça passe, vous devez vraiment mettre votre van dans un endroit safe.
- Les campsites : il faut absolument dormir en campsites pour éviter les amendes.





Louer un camping car ou campervan, 4x4 ou non

Déjà, quelle est la différence entre un camping car et un campervan ?

CAMPERVAN

Un campervan est à l'origine un utilitaire ou monospace transformé. Par exemple Kuku Campers prend des Kangoo, rajoute un lit pliable derrière et de quoi se poser. C'est donc un aménagement manuel dans un véhicule à l'origine pas fait pour ça. Mais c'est super bien fichu !





Les plus pratiques, ce sont les **gros utilitaires** genre Sprinter, Trafic, Master, où là c'est top,=. Il y a la place pour un lit pliable, une table, une petite cuisine. Dans les plus grands il y a aussi la place de mettre une mini douche. Grand luxe ! Il y a aussi le chauffage, ce qui n'est vraiment pas inutile.





CAMPING CAR

Un camping car est vraiment fait pour ça, c'est produit en série pour accueillir des gens, une famille. Des lits, une douche, des toilettes, un coin cuisine, de quoi se poser tranquilou. C'est bien plus confortable, moins « débrouille ». Mais c'est plus gros, c'est plus cher.





VEHICULE 4x4

Un 4x4 est indispensable pour aller sur les routes F, celles qui ne sont pas bitumées, et qui ne sont donc pas entretenues. Prendre un campervan 4x4 peut être intéressant pour prendre ces routes. Mais attention, vous n'aurez pas toujours le droit de traverser les gués, pour ça il faut vraiment un véhicule spécialisé.

Y a-t-il des camping cars 4x4 ? alors oui, il y en a mais ce sont souvent des plus petits modèles avec surtout des couchages, des véhicules surélevés, vraiment tout terrain. Ou alors chez Campeasy il y a aussi des gros bien aménagés.





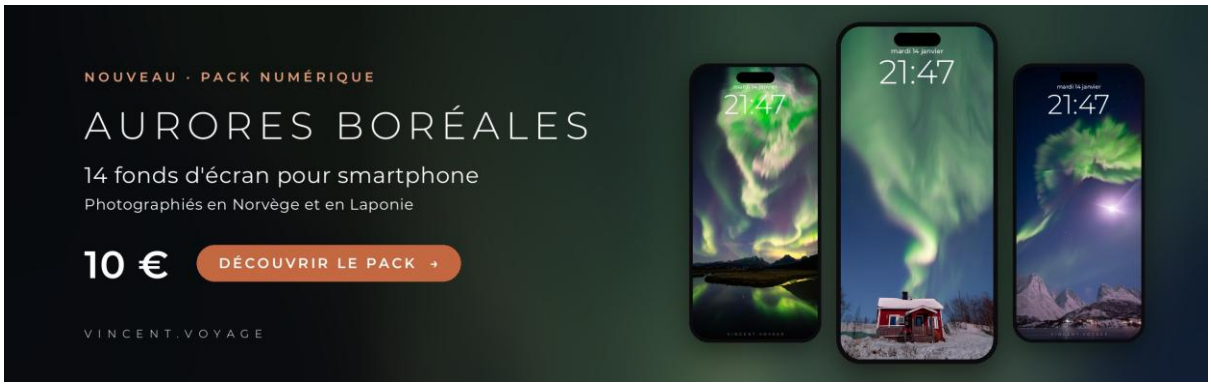

Chez qui louer son camper van ou son camping car

Les 2 fois où j'ai visité l'Islande en **campervan**, je l'ai loué chez ***Campeasy***. Pourquoi ? le bon rapport qualité prix hors haute saison, j'ai trouvé les vans bien pensés, bien aménagés. Et comme la première fois ça s'était bien passé, j'ai récidivé chez eux la seconde fois.
Et franchement, aucun regret ! Ils ont fourni une tablette avec toutes les infos, les itinéraires, les campsites, la météo, les routes fermées, GPS… les gens sont sympa. Donc je conseille !

Après, ce ne sont pas les seuls. ***Happy Campers*** a également de super retours de ses clients, avec des campervan de qualité.

Dans les **petits utilitaires aménagés**, la référence est ***Kuku Campers***. Ils se se sont surtout fait leur réputation au début avec leurs véhicules peints de façon rigolote (un Chuck Norris, un escargot…). Mais ils sont de très bonne qualité.

Pour le choix, j'aime beaucoup la gamme chez ***Rent.is***, il y a vraiment de toutes les tailles, avec ou sans douche. Je n'ai jamais testé mais franchement ça semble bon !

Pour les **camping cars**, il y a du choix mais moins. La mode c'est vraiment le campervan. Certains des prestataires dont je viens de parler ont des camping cars, sinon regardez ***McRent***, qui en a pas mal, à partir de 200€ la journée.

Bref, il y en a vraiment pas mal, car c'est un mode de transport vraiment populaire en Islande. Le plus important est de vérifier les avis en amont. En général, tout est fiable mais on n'est pas à l'abris d'une entourloupe, donc vérifiez bien que l'entreprise soit fiable.

Malheureusement **je n'ai pas trouvé de comparateur** style Kayak. Dès que j'en trouve un fiable, je le mettrai ici !



Où dormir quand on est en van ? La question du camping sauvage

Bon, ça va être vite réglé, **le camping sauvage est formellement interdit en Islande**. Les amendes sont salées, les contrôles fréquents, surtout sur la côte sud, la plus touristique.

Il faut absolument poser son van, poser sa tente, dans un campsite, un camping. Il y en a plein partout dans le pays.

Il y a plusieurs catégories de campsites. Certains sont gratuits, mais c'est très rare. D'autres ont de l'électricité, des douches, toilettes et un endroit pour se poser et faire à manger. Là c'est chouette. Et il y en a qui sont entre les deux, où c'est juste pour poser son van et avoir des toilettes dont la propreté n'est pas ouf.

Mais ils sont quasiment tous payants. D'ailleurs, ils ne sont pas donnés, surtout sur la côte sud.

Il faut compter entre 10 et 20€ par personne, car le prix est en général par personne et pas par camping car. D'ailleurs, ça peut être intéressant de prendre la ***Camping Card***, une carte que vous payez pour avoir un certain nombre de nuits dans des campsites partenaires. Si ça correspond à votre trajet, ça peut être super avantageux !

Il n'est pas nécessaire de réserver, il y a toujours de la place.

ATTENTION : la grande majorité des campsites sont fermés d'octobre à avril/mai. Donc si comme moi vous partez hors saison, ça peut être un poil enquiquinant, enfin disons qu'il faut anticiper.

Toutefois, durant cette période, dans les endroits moins touristiques il y a tout de même possibilité de dormir, **disons qu'il y a de la flexibilité**. Pour ma part comme il n'était pas rare que je me retrouve vraiment loin de tout campsite ouvert, j'installais mon van dans les campsites qui étaient fermés. Bon, pas d'accès aux toilettes et douches, mais j'allais ensuite soit dans les piscines municipales ou dans les toilettes des stations services. Mais au moins, je ne prenais pas d'amende.

Vous pouvez trouver *la carte des campsites ici* mais en général si vous avez loué un van, alors votre loueur vous donnera une tablette avec la carte, avec touuutes les informations pratiques, c'est vraiment un indispensables. Ouverture, prix, prestations (genre hot tube, cuisine, ce genre de choses…)

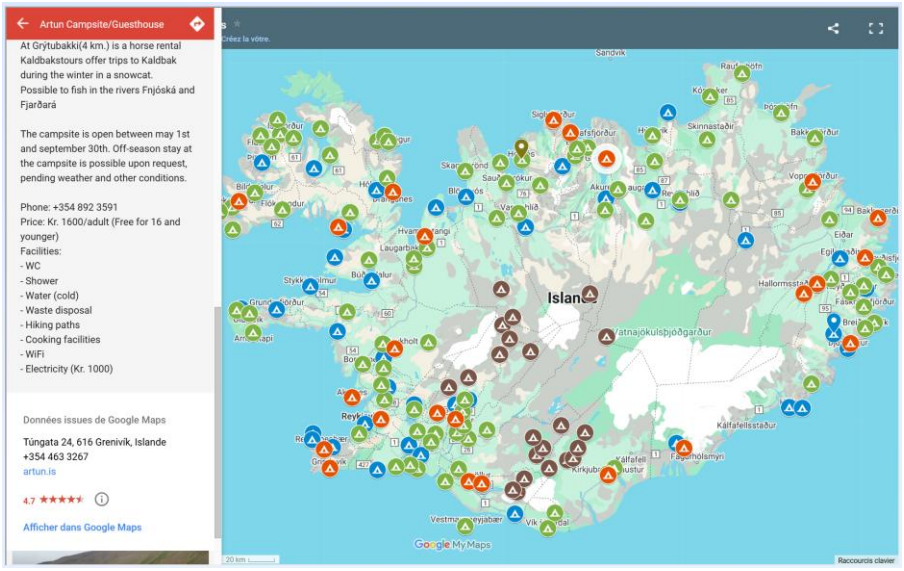

Peut-on le faire toute l'année ?

Franchement oui, mais il y a des avantages et inconvénients à chaque période :

- **Haute saison** :
  - Tous les campings sont ouverts
  - Toutes les routes sont en général ouvertes, il est possible d'aller au Landmannalaugar si vous avez un van 4x4 par exemple, de prendre certaines routes F (mais vous n'avez pas le droit de traverser les gués en campervan)
  - De la lumière tout le temps, top pour profiter des paysages et se déplacer sans contrainte
  - Mais des prix bien plus élevés
  - Beaucoup de monde, surtout dans la côte sud. C'est très touristique !

- **Basse saison** :
  - Attention à la météo, il n'est pas rare qu'on doive se mettre à l'abris de tempête (ça m'est arrivé, tous les campers étaient planqués dans un ptit village et regroupés en mode pingouins)
  - En hiver, les journées sont très courtes, il va faire froid, du vent, de la neige. Une circulation qui peut être difficile par moment
  - Les routes F sont fermées, donc le centre inaccessible
  - La majorité des campsites sont fermés, surtout hors côte sud, et parfois c'est enquiquinant
  - Les macareux sont partis
  - Mais il n'y a plus grand monde sur les routes et les sites touristiques
  - Les locations sont moins chères, bien moins chères !

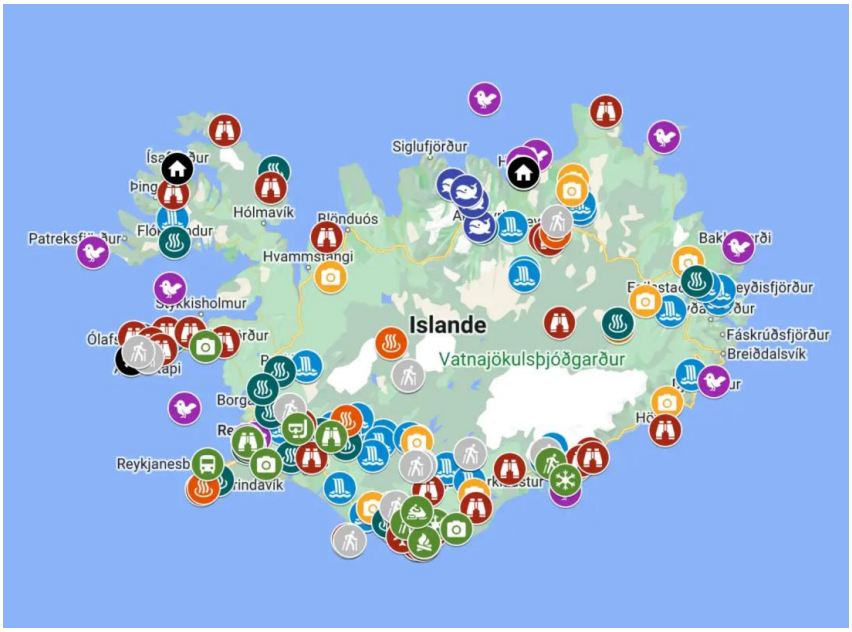

(cliquez pour accéder à la carte de l'Islande la plus complète)

COMMENT ORGANISER SON VOYAGE

Quelles questions se poser en premier

La première question à vous poser n'est pas « quand voulez vous partir », car pour savoir quelle est la bonne période, il faut d'abord savoir ce que vous souhaitez faire et voir en Islande.

- Quelles activités voulez vous faire
- Voulez vous voir les aurores boréales
- Souhaitez-vous découvrir le centre ?
- Quel est votre budget ?

Car chaque période est différente, chaque mois a ses avantages et inconvénients. En terme de luminosité, d'activités mais aussi de prix.

Donc là je vous renvoie à cette infographie qui va vous aider à choisir quelle est la meilleure période pour partir. Et après, vous verrez, c'est super simple (plus de détails dans la section « quand partir en Islande »)



Vous devez également vous poser la question de savoir comment allez-vous voyager. **En voiture et logement, en camping car** ? Ca c'est une question super importante car les deux sont super sympas.

Camping car :

- On gagne en flexibilité
- On ne s'enquiquine pas avec les logements
- Mais on doit trouver un campsite pour dormir (le camping sauvage est interdit et sanctionné)

Voiture et logement :

- Nécessite de s'y prendre en avance, vraiment, sinon vous paierez plein pot et il n'est même pas sur que vous trouviez quelque chose sur la côte sud notamment
- On a un toit en cas de mauvais temps
- Plus de confort, même si certains camping cars sont très bien

Quand faire les réservations

Ce qui est le plus difficile en Islande, c'est le logement. Il y a beaucoup beaucoup de demande, peu d'offre. Et une bonne partie de cette offre voit ses prix s'envoler pour la haute saison. Donc si vous voulez être sur d'avoir des logements pas trooop trop chers (enfin relativement hein, ça reste l'Islande), c'est ce que vous devez réserver, et le plus tôt possible. Par exemple là je vous écris tout début mai, il reste bien moins de la moitié des chambres pour l'été dans les hôtels de Vik i Myrdal au sud.

Donc pour l'Islande, essayez de planifier 3/4 mois en avance pour vos logements, je pense que 2 mois est vraiment le minimum du minimum quand on est en pleine saison touristique. Il restera des choses mais plus chères. Donc si vous pouvez vous y prendre 3/4 mois en avance, vraiment ce n'est pas du luxe. *Regardez sur Booking* pour avoir une idée des disponibilités

En ce qui concerne **l'avion**, les prix sont plus chers pour l'été, (plus du double) mais comme il y a pas mal de liaisons quotidiennes, je dirais que ça urge, mais moins. Dans tous les cas pour fixer les dates des logements, vous avez besoin de fixer les dates du voyage.

Pour la **voiture**, il y a aussi un petit souci de quantité. Forcément, plus vous attendez, plus les prix grimpent. Voici ce que je peux vous dire après les simulations que je viens de faire :

- En plein été, en regardant 3 mois avant, vous aurez une petite voiture manuelle pour 60€ par jour et un 4x4 genre Duster pour 100€ par jour.
- Plus la date est proche, plus ça monte. Et ça monte haut.
- Comparez absolument. *Discover Cars*, *Booking Cars* notamment seront vos amis.

Donc c'est un bon exemple qu'**il faut s'y prendre bien 3 mois en avance** pour bénéficier de prix pas trop déconnants et de disponibilité.

Si vous réservez plus tard, par exemple un mois avant, vous aurez quasiment toujours de la place et des voitures, mais vous paierez beaucoup beaucoup plus cher (il restera par exemple la suite prout prout de l'hôtel Katla à 600€ au lieu de 250€).

Quand réserver les activités

Là vous avez le temps. En plein été, réservez 2/3 semaines en avance si vous voulez faire les plus populaires :

- Grotte de glace
- Marcher sur un glacier

Pour le Blue Lagoon :

- Il faut réserver 2/3 jours en avance pour la **basse saison** (la veille au lendemain est quasiment toujours complet, sauf les packages super chers)
- Pour **juillet et août**, il faut réserver 2 mois à l'avance. C'est début mai là, et je regarde pour juillet, il y a des créneaux déjà complets mi juillet (un peu en août mais c'est déjà plus rare). Donc réserver au minimum 2 mois en avance n'est pas une mauvaise idée pour avoir le créneau qui vous tente
    - *Réservez votre billet au Blue Lagoon.*

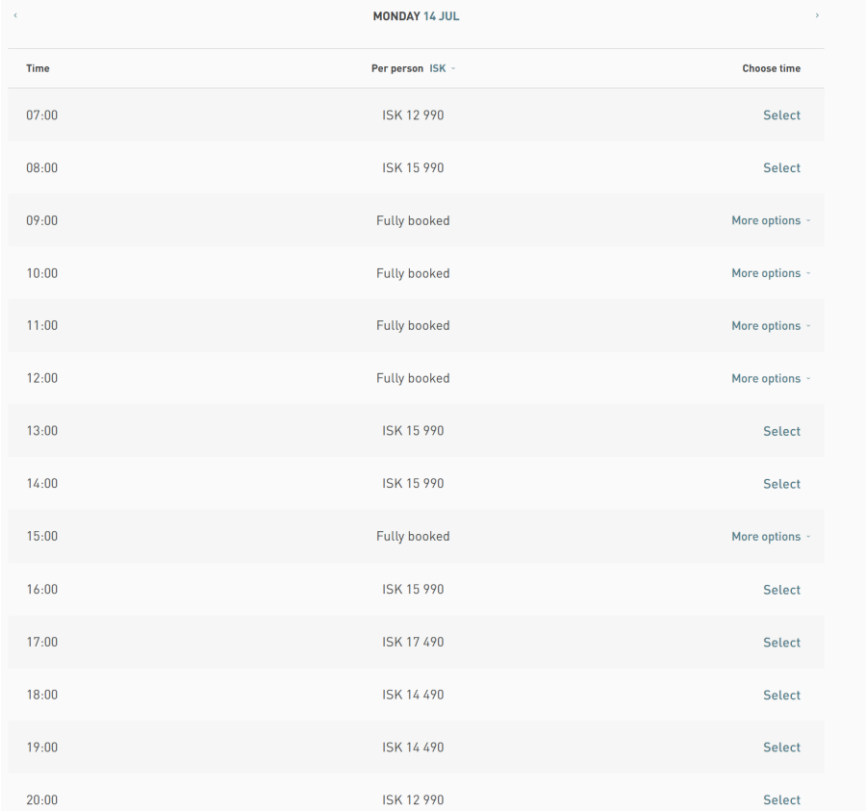

MONDAY 14 JUL

Time	Per person ISK	Choose time
07:00	ISK 12 990	Select
08:00	ISK 15 990	Select
09:00	Fully booked	More options
10:00	Fully booked	More options
11:00	Fully booked	More options
12:00	Fully booked	More options
13:00	ISK 15 990	Select
14:00	ISK 15 990	Select
15:00	Fully booked	More options
16:00	ISK 15 990	Select
17:00	ISK 17 490	Select
18:00	ISK 14 490	Select
19:00	ISK 14 490	Select
20:00	ISK 12 990	Select

PASSER PAR UNE AGENCE POUR ALLER EN ISLANDE

Si vous ne vous sentez pas de faire les réservations par vous-même, de décider de l'itinéraire jour par jour, alors vous pouvez passer par une agence qui fera tout ça pour vous. Très honnêtement voyager en Islande n'est pas compliqué car en général on reste sur UNE route principale, mais il y a de bonnes agences

L'agence EVANEOS pour aller en Islande

Evaneos est probablement la meilleure agence française car elle s'appuie sur des agences locales. Tous les itinéraires proposés le sont par des locaux, des personnes qui travaillent sur place. Donc les trajets sont très cohérents.

Il existe des séjours « clés en main » mais vous avez aussi la possibilité de contacter les créateurs de séjours pour qu'ils vous fassent quelque chose d'adapté. C'est pas mal !

Voici quelques exemples de séjours proposés. Vous pouvez cliquer dessus pour avoir accès aux détails

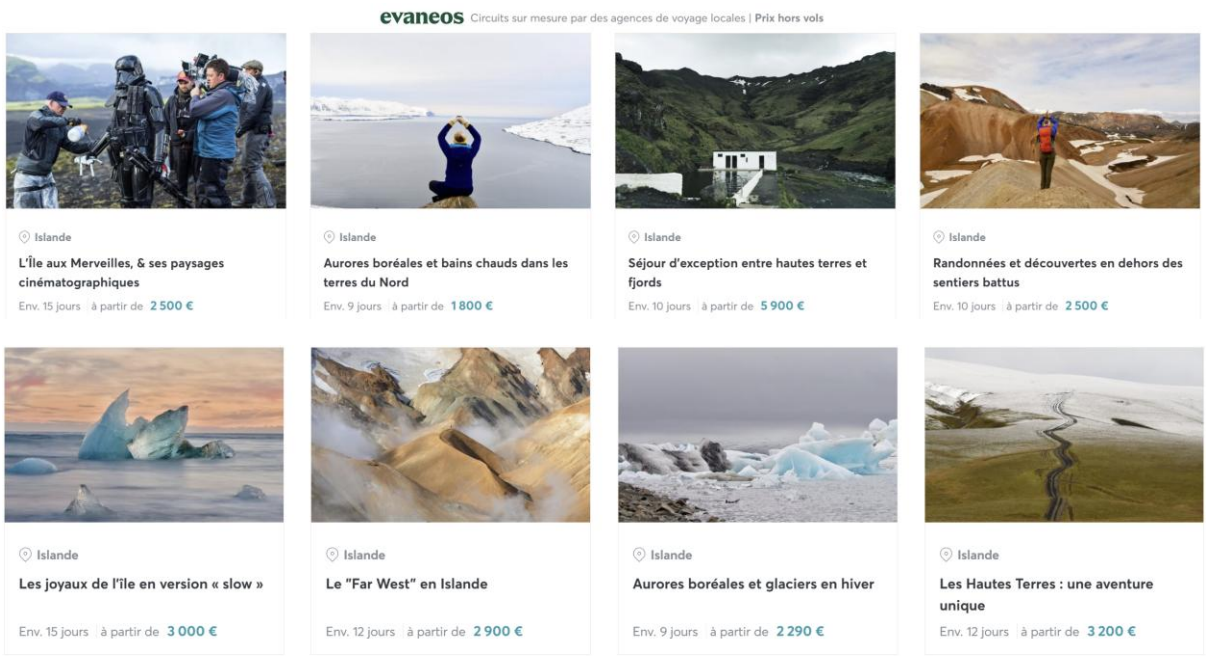

La découverte de l'Islande en petit groupe avec Guide to Iceland

Guide to Iceland propose aussi de découvrir l'ile en petit groupe le long de la ring road, la route circulaire du pays, sur des périodes plus ou moins courtes. J'ai regardé les séjours suivants et franchement c'est pas mal ! Mais pas donné.









Les itinéraires en autotours par Guide To Iceland

Guidetoiceland est une agence islandaise qui propose de nombreuses activités et des séjours en autotour, c'est-à-dire avec voiture et logement, et vous n'êtes pas en groupe, juste vous qui conduisez. Voici quelques exemples de séjours proposés. C'est super pratique ce genre de choses.



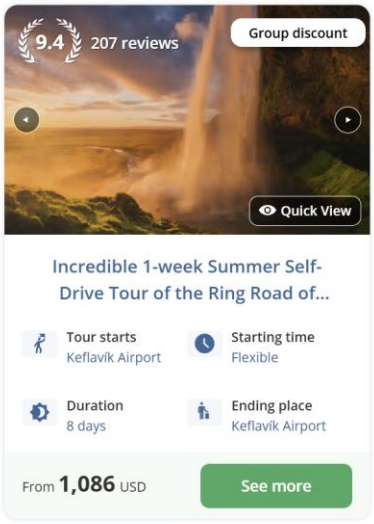

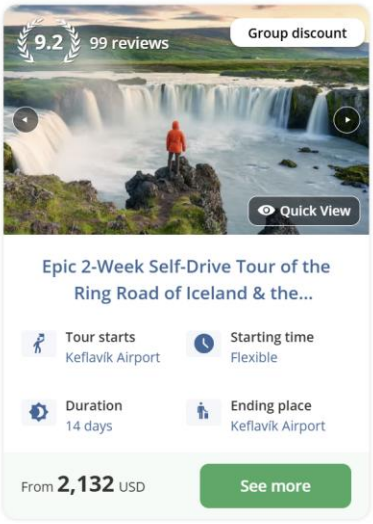

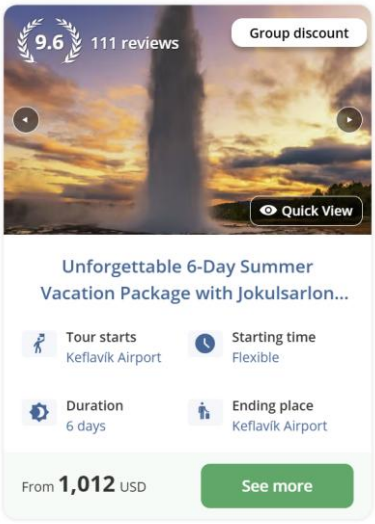

Découvrez tous les séjours avec GuidetoIceland !

QUELLE EST LA METEO TYPIQUE ISLANDAISE

Oh c'est assez simple. Il est commun de dire que l'on peut avoir les 4 saisons en une journée. Je dirais que ça, en Islande, c'est la base. On va facilement passer en 10 minutes d'un joli ciel bleu (mais sans grosses températures) à une tempête avec vent très fort. Et de la neige ensuite. Normal.

Le vent

Vous pensez avoir déjà connu des vents forts ? alors imaginez que le vent islandais est pire que ça. Il peut facilement renverser les camions et les camping cars qui ne se sont pas cachés.

De manière générale il y a beaucoup de vent en Islande, et quasiment tout le temps. Il n'est pas tout le temps apocalyptique, je vous rassure, mais quand ça souffle très fort, c'est compliqué. Et quand des tempêtes sont prévues, vous êtes prévenus pour avoir le temps de vous cacher en ville.

La neige

Il neige une bonne partie de l'année. Enfin ça dépend où. Dans le centre, les highlands, il va neiger environ 8-9 mois par an, de mi octobre à début juin. C'est notamment pour cela que cette région n'est pas accessible une bonne partie de l'année.

Au sud, on aura de la neige de fin octobre à fin mars, avril, quelques chutes possibles en mai mais épisodiques, pour ne pas vous faire oublier que le temps peut être vraiment changeant.

Au nord, il va neiger plus tôt, ça va débuter en octobre quand les températures vont commencer à bien chuter. Le climat est de manière générale plus difficile au nord.

La pluie

La base. C'est l'Islande ! S'il ne neige pas, alors il pleut. Donc même en été, surtout en automne, pas mal au printemps. C'est humide, très humide. C'est pas comme en Bretagne où il ne pleut qu'un peu de temps en temps ; Ca arrive mais il peut beaucoup pleuvoir.

Les températures

Pas chaud ! Dites vous qu'il fera la grande majorité du temps entre 0 et 8°. En été vous pourrez avoir quelques épisodes de chaleur, mais en général c'est autour de 10°.

L'hiver, sur la côte, il ne fait pas aussi froid qu'en Norvège ou en Finlande. Il y a des températures négatives mais ce qui amène surtout le froid, c'est le vent. Ce foutu vent.

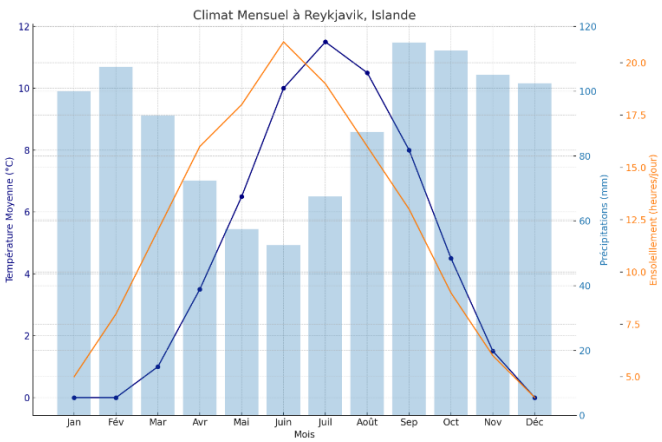

COMMENT S'HABILLER EN ISLANDE

Tout d'abord, en toute saison, partez du principe que :

- Ça sera très humide (neige ou pluie)
- Il y aura beaucoup de vent

Le coupe vent imperméable sera votre meilleur ami ! Alors forcément, la valeur sure, c'est le Kway. C'est petit, super imperméable, ça ne prend pas de place, mais ce n'est pas donné. Pour ma part, je vous conseille *la version longue* car quitte à être protégé de la pluie, autant l'être bien. *La version courte* arrive au dessus des fesses, je ne pense pas qu'en Islande cela soit suffisant. Chez Columbia vous avez la super *Watertight II Jacket* qui fait le travail.

Mais ça c'est s'il ne fait pas froid. S'il fait froid, prenez vraiment un imperméable technique, déperlant (indispensable), pas de duvet ! Car le duvet est moins imperméable, pas longtemps, et va ensuite absorber toute la flotte.

En veste coupe vent, imperméable quand il ne fait pas trop froid, je conseille vraiment *la Vaude Escape*.

En cas de plus grand froid, je ne conseille pas forcément de prendre une veste très chaude, mais de cumuler les couches. Faites l'oignon !

Prenez par exemple *cette veste de Helly Hansen*, excellent rapport qualité prix. Ca fera très bien l'affaire car elle coupe le vent et en dessous vous pouvez mettre *une bonne polaire comme ceci*, un pull.

Ce que j'adore, ce sont les sous couches thermiques. Collants, tee shirts, c'est super efficace ! Pour ma part j'utilise principalement *ceux-ci en Norvège* en hiver, printemps, automne, et ensuite j'ajuste les couches supérieures.

Si vous y allez en hiver, ou avec de la neige, ce seront vos pieds qui souffriront en premier. Donc le classique est d'avoir deux paires de chaussettes, une fine en soie, une en laine par-dessus.

En terme de chaussures, si vous y allez en hiver, vous n'aurez pas besoin des chaussures grand froid comme les *Sorel Caribou*. Prenez des chaussures plus de randonnée, imperméables, capables de résister à -5/-10. J'utilise *celles-ci de Décathlon*, quand je marche en Norvège, même en hiver. Et franchement top !

Des choses à ne pas oublier :

- Les crampons en hiver, j'utilise *ceux-ci* pour la marche normale sur glace. Si vous allez sur des endroits olé olé, alors vous avez besoin de meilleurs crampons, et là j'utilise *ceux-ci*.
- Un *pantalon protège pluie* ne serait pas du luxe. Vous comprendrez vite pourquoi :D

INFORMATIONS PRATIQUES

Quelles langues parle t-on en Islande

Bon, je ne sais pas vous, mais je ne parle pas l'Islandais, l'une des langues les plus difficiles, qui n'a que très peu évolué à cause de l'isolement de l'ile durant des centaines d'années. Cela vient du Vieux Norrois, donc si vous comprenez l'allemand ou une langue scandinave, vous verrez des similitudes, mais ça s'arrête là.

Mais heureusement, ils parlent absolument tous anglais ! et c'est vachement pratique 😊

Monnaie locale et paiement - Comment payer sur place

La monnaie est la couronne islandaise, ISK. 1€ = 143 ISK. Pas facile facile de convertir, mais on peut se dire que **1000 ISK = 7€.** Et là ça va.

La bonne chose c'est que tout se paie par carte bancaire. Les espèces sont peu utilisées. Toutefois, vous en avez parfois besoin pour payer les campings, ça m'est arrivé à plusieurs reprises, tous n'ont pas un terminal de paiement.

Se pose **la question de la carte bancaire pour éviter les frais**. Comme c'est hors zone euro, il est possible que votre banque vous facture des frais. Des frais de conversion (pour le passage de l'ISK à l'euro lors que vous payez) et des frais à chaque paiement, soit un pourcentage, soit 0.15€ supplémentaires.

Contactez absolument votre banque pour éviter les mauvaises surprises !

Pour ma part, c'est très simple. J'utilise **Boursorama**. Pas de frais de change, pas de frais supplémentaires. On paie au taux réel et c'est gratuit ! Je l'utilise dans tous les pays (Norvège, Islande, Pérou…) et aucune mauvaise surprise, j'aime vraiment beaucoup.

Faut-il un visa pour venir en Islande

L'Islande fait partie de l'espace Schengen. C'est-à-dire que si vous faites partie de cet espace (Union Européenne plus quelques pays comme Norvège, Suisse…) vous n'avez pas besoin de visa.

Tout comme de très nombreux pays, Canada, Etats Unis (et quasiment tout le continent américain), il suffira d'un passeport en règle (et qui n'expire pas pendant le séjour)

La sécurité en Islande

L'Islande est l'un des pays les plus surs au monde. Par contre les vols commencent à se multiplier, ce qui énerve profondément les locaux car l'Islande fait normalement partie de ces pays où l'on peut laisser son portefeuille sur la table en allant aux toilettes. C'est encore le cas, ''mais''. Tout comme vous ne pouvez plus laisser votre van ouvert si vous n'êtes pas dedans.

QUI SUIS-JE

Et bien je suis Vincent, du blog Vincent Voyage (super original n'est-ce-pas !)
Amoureux de la Norvège, de l'Islande et des pays nordiques depuis de nombreuses années, je passe maintenant plusieurs mois là haut pour profiter du calme de la région, de ses paysages fantastiques, le tout sous les aurores boréales évidemment.

Je suis également blogueur voyage, spécialisé donc sur la Norvège, les aurores boréales mais pas que ! J'apprécie tant l'Islande que les châteaux de la Loire. J'ai une passion pour la Birmanie et le Pérou et rêve de retourner en Nouvelle Zélande.

Ce blog sert surtout à montrer que c'est simple. Voyager est simple et j'essaie d'apporter une réponse à toutes les questions que je me suis posées. Car toutes les questions que vous vous posez, vous n'êtes pas les premiers, donc je vais essayer de vous simplifier le voyage 😊

Si vous voulez des raccourcis pour mes articles de blog, voici ce que je peux vous proposer :

- Découvrir la Norvège
  - Tromso
  - Senja
  - Iles Lofoten
  - Bergen
  - Oslo
  - Les Fjords de Norvège

- Découvrir l'Islande
  - Reykjavik
  - La route circulaire
  - La côte Sud
  - La côte Nord vers Myvatn

- Découvrir la Laponie finlandaise

- Tout savoir sur les aurores boréales
  - Comment être un bon chasseur d'aurores boréales
  - Quelles sont les étapes à suivre pour voir les aurores boréales
  - Quels sont les meilleurs endroits pour voir les aurores boréales
  - Comment prendre en photo les aurores boréales

RESEAUX SOCIAUX

Je suis présent sur plusieurs réseaux sociaux :

- ***Instagram*** : publication de photos et vidéos principalement sur la Norvège et les aurores boréales. Compte : Vincentvoyage



- **Page Facebook** : publication de photos et vidéos mais pas que ! présentation de mon travail, du travail des autres, facile pour papoter avec la communauté. C'est super simple pour échanger et souvent j'y demande l'avis des gens sur différents sujets.
  Compte : Vincentvoyage.



Vous pouvez me contacter à l'adresse contact@vincent.voyage

Et si vous êtes intéressés par la Norvège, vous pouvez nous rejoindre sur le groupe Facebook sur la Norvège !

COMMENT SOUTENIR LE BLOG ET LE CONTENU GRATUIT

Contrairement à ce que certains pourraient penser, le blog et la photographie ne sont pas mon métier. C'est une passion prise sur mon temps libre, comme l'écriture des guides. L'avantage, c'est que je ne souhaite pas que cela devienne un métier, pour ne pas perdre cette liberté et cette passion justement (en plus j'adore mon « vrai » travail, que je ne souhaite pas arrêter).

J'essaie de faire en sorte que le blog rapporte un peu d'argent tout en essayant d'être le plus transparent possible pour les lecteurs.

Je ne travaille pas avec les offices du tourisme, je ne fais aucune publicité, tout ce que vous voyez ici dans ce guide, si je l'ai testé, c'est que je l'ai payé et que je l'ai apprécié. Donc vous n'aurez aucun problème avec la véracité de mes avis 😊

Si je n'ai pas testé, c'est que j'ai vérifié que les avis étaient bons et que la qualité était réellement au rendez-vous.

Pour la partie monétisation du blog et du guide, parfois il y a des liens d'affiliation. C'est-à-dire, et c'est totalement transparent pour vous, que si vous passez par certains de mes liens pour réserver chez *Booking* ou *Getyourguide* par exemple, vous ne paierez pas plus cher et je reçois un petit pourcentage. J'insiste sur le fait que vous ne paierez pas plus cher. *Donc vous pouvez mettre ces petits liens en favoris, et tout le monde est gagnant !*

Je refuse de travailler avec certains partenaires qui gonflent les prix en échange d'une rémunération plus élevée. Donc TOUT ce que je vous propose ici est vérifié pour voir quel est le prix le plus bas pour vous avec un partenaire de confiance. En général je fais en sorte que vous ayez l'annulation gratuite pour ne pas vous retrouver coincé.

Ainsi, pour soutenir le blog et faire en sorte qu'il s'autofinance, vous pouvez passer par les liens proposés dans le guide.

Mais vous pouvez aussi, si vous voyagez ailleurs, utiliser ces liens génériques (page suivante) lorsque vous planifiez vos voyages, *et même garder ces liens en favoris pour plus tard*, ça ne sera toujours pas plus cher pour vous et moi j'aurais cette petite commission. Un grand merci d'avance ! 😊

Si ce guide gratuit vous a plu, vous avez aussi la possibilité de laisser un petit quelque chose sur *Buy Me a Coffee*, un site de support de créateurs

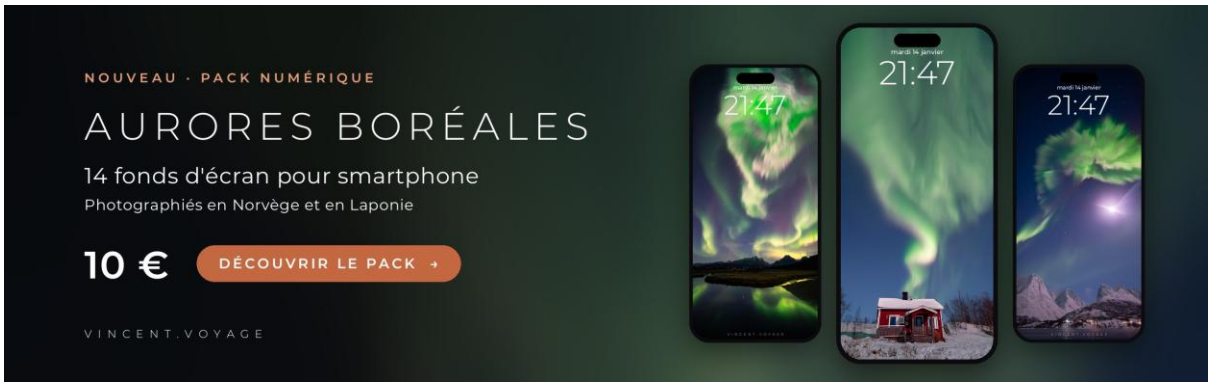

LES AUTRES GUIDES GRATUITS

Ce guide sur l'Islande n'est pas le premier ! J'ai déjà terminé trois autres guides :

- Un sur la *Norvège*
- Un autre sur les *Châteaux de la Loire*
- Et un autre sur *Lanzarote*

Et ils sont en français, anglais, espagnol et allemand. Vous n'avez qu'à cliquer dessus pour les télécharger !

D'autres vont venir. Des guides dédiés aux destinations suivantes sont en préparation :

- La Laponie Finlandaise
- Rome
- Budapest

Vous pouvez retrouver *tous les guides ici*







Ce guide vous est utile ?



Il est *gratuit* et le restera. Si vous souhaitez m'aider à ce que cela continue, vous pouvez utiliser les liens dans ce guide ou dans les articles : cela ne vous coûte rien de plus. Ou vous pouvez aussi m'offrir un café virtuel, ça fait super plaisir :)

Activités · Hôtels · Voiture · Offrir un café (5 €)